



ESTADO DE MATO GROSSO

Prefeitura Municipal de Canarana

CNPJ 15.023.922/0001-91

PUBLICADO E AFIXADO
NO LUGAR DE COSTUME
04/06/2004
wlfmeath

LEI Nº 631/2004
De 4 de junho de 2004

Aprova Loteamento Urbano e dá providências

Evaldo Osvaldo Diehl, Prefeito Municipal de Canarana, Estado de Mato Grosso, no uso de suas atribuições legais,


Faço saber que a Câmara Municipal de Vereadores aprovou, e eu sanciono e promulgo a seguinte Lei.

Art. 1º - Fica aprovado o loteamento urbano denominado Loteamento Sete de Setembro de propriedade de Eliel Lopes de Souza, no Município de Canarana, com área de 81.686,00m² (Oitenta e Um mil seiscientos e oitenta e seis metros quadrados) localizado entre a Avenida Paraná (saída para cidade de Querência) e a Avenida Mato Grosso (saída para o Xingu) e entre a Avenida Sete de Setembro (saída para o Garapu) com as terras do Senhor Laurindo Schwartz, tudo conforme Memorial e Mapas que integram o teor da presente lei.

Art. 2º - Esta Lei entra em vigor na data de sua publicação ou afixação.

Art. 3º - Revogam-se as disposições em contrário.

Gabinete do Prefeito Municipal de Canarana, Estado de Mato Grosso, 4 de junho de 2004


Evaldo Osvaldo Diehl
Prefeito Municipal

LOTEAMENTO RESIDENCIAL

- PROPRIETÁRIO: **ELIEL LOPES DE SOUZA.**
- NOME DO LOTEAMENTO: **LOTEAMENTO SETE DE SETEMBRO**
- ÁREA A SER LOTEADA: 81.686,00 m² (oitenta e um mil e seiscentos e oitenta e seis metros quadrados).
- LOCALIZAÇÃO DO LOTEAMENTO: Localizado entre a Av. Paraná (saída para a cidade de Querência), com a Av. Mato Grosso (saída para o Xingu), e entre a Av. Rio Sete de Setembro (saída para o Garapú) com as terras do Sr. Laurindo Schwartz.
- LIMITES E CONFRONTAÇÕES DA ÁREA DE ORIGEM: Conforme a escritura pública lavrada no Cartório de Serviço Notarial do 2º Ofício da Comarca de Canarana Estado de Mato Grosso no livro nº 089, folhas 251/253 na data de 21/05/2004 a área está assim descrita: "Partindo-se do marco 01 de coordenadas UTM E=362.311,30m. e N=8.502.686,83m. cravado nos limites de terras da Empresa Umuarama Imóveis Ltda e terras de Walter Kalkmann com azimute verdadeiro de 257°03'20" e distância de 363,02m, confrontando-se com terras da Empresa Umuarama Imóveis Ltda, chega-se ao marco 02, deste com azimute de 347°34'20" e distância de 291,00m., confrontando-se com terras do Loteamento Urbano Morada do Sol, chega-se ao marco 03, deste com o azimute de 77°07'22" e distância de 362,96m, confrontando-se com terras de Laurindo Schwartz, chega-se ao marco 04, deste com o azimute de 167°34'20" e distância de 24,00m, confrontando-se com terras de Laurindo Schwartz, chega-se ao marco 05, deste com azimute de 257°34'20" e distância de 162,00m, chega-se ao marco 06, deste com azimute de 167°34'20" e distância de 39,00m, chega-se ao marco 07, deste com azimute de 77°34'20" e distância de 12,00m, chega-se ao marco 08, deste com azimute 167°34'20" e distância de 48,00m, chega-se ao marco 09, deste com azimute 257°03'20" e distância de 12,00m, chega-se ao marco 10, deste co azimute 167°34'20" e distância de 63,00m, chega-se ao marco 11, deste com azimute de 77°34'20" e distância de 162,00m, chega-se ao marco 12, (confrontando-se do marco 05 ao marco 12 com terras do Loteamento Morar Melhor), partindo-se do marco 12 com azimute de 167°34'20" e distância de 117,00m, confrontando-se com terras de Walter Kalkmann, chega-se ao marco 01, marco inicial desta descrição."
- QUADRAS: As quadras são localizadas por uma letra maiúscula do alfabeto brasileiro; pelo nome do loteamento e pelo nome do município.
Ex.: Quadra – H, do loteamento Sete de Setembro no município de Canarana/MT.

Pertence a este loteamento: **Parte da Quadra A, Parte da Quadra C, Parte da Quadra E, Parte da Quadra F, a Quadra G, a Quadra H, a Quadra I, a Quadra J, a Quadra L, a Quadra M, a Quadra N, a Quadra O, a Quadra P, a Quadra Q, a Quadra R, a Quadra S.**

Observação nº 01: A letra utilizada para localização das quadras no loteamento Sete de Setembro, foi obedecido a seqüência das letras das quadras do Loteamento Morar

Melhor e também foi aproveitado a seqüência da numeração dos lotes nas quadras do loteamento Morar Melhor, conforme planta que segue anexo.

- LOTES: Os lotes são localizados por um número inteiro, pela letra da quadra, pela testada do lote que está de frente à rua ou avenida, pelo nome do loteamento e município.

EX.: lote 6, Quadra - H, Rua Dom Aquino, loteamento Sete de Setembro, Canarana/MT.

- DISTRIBUIÇÃO DE ÁREAS DO LOTEAMENTO:

• 1 - ÁREAS DE LOTES: Os lotes estão distribuídos em quadras num total de 45.951,00 m² (quarenta e cinco mil e novecentos e cinquenta e um metros quadrados) e absorvem 56,25 % (cinquenta e seis virgula vinte e cinco por cento) da área de origem do loteamento.

• 2 - ÁREAS PÚBLICAS (43,75 %):

• a) RUAS E AVENIDAS: Com área de 32.284,50 m² (trinta e dois mil e duzentos e oitenta e quatro virgula cinquenta metros quadrados) e absorve 39,52 % (trinta e nove virgula cinquenta e dois por cento) da área de origem do loteamento.

- As Ruas, Juruena, Campo Verde, Apiacas, Dom Aquino, Poxoréo e a Rua Araguaiana, são de 15,00 m (quinze metros) de largura (caixa da rua), sendo 10,00 m (dez metros) de pista de rolamento e 2,50 m (dois metros e cinquenta centímetros) de calçada em cada lado da pista;

- A Rua Tenente Portela tem 21,00 m (vinte e um metros) de largura (caixa da rua), sendo 15,00 m (quinze metros) de pista de rolamento e 3,00 m (três metros) de calçada em cada lado da pista;

- As Avenidas Paraná, Mato Grosso e Rio Sete de Setembro, são de 60,00 m (sessenta metros) de largura (caixa da rua), sendo 17,00 m (dezesete metros) de pista de rolamento e 3,00 m (três metros) de calçada em cada lado da pista com um canteiro central de 20,00 m (vinte metros) de largura.

• b) CANTEIRO:

- O canteiro com área de 3.450,50 m² (três mil e quatrocentos e cinquenta virgula cinquenta metros quadrados) e absorve 4,23 % (quatro virgula vinte e três por cento) da área de origem do loteamento.

• 3 - ÁREA REMANESCENTE: Não há.

• 4 - ÁREA DE PRESERVAÇÃO PERMANENTE: Não há.

B

- 5- FAIXA NÃO EDIFICÁVEIS: Não há.

- **OBSERVAÇÃO Nº 02:** A área pública atingiu 43,75% (quarenta e três virgula setenta e cinco por cento) ultrapassando em muito os 35 % (tinta e cinco por cento) de área pública exigida pela lei municipal. Porém ainda há necessidade de retirar 3 % (três por cento) da área loteada **para equipamentos urbanos e comunitários**, exigido também pela lei municipal, o que corresponde a 1.378,53 m² (um mil e trezentos e setenta e oito virgula cinquenta e três metros quadrados) em lotes; Propomos então que sejam utilizados os lotes números 11; 12; 13; 14; 15 e 16 da quadra F e o lote nº 4 da quadra E, somando no total 2.016,00 m² (dois mil e dezesseis metros quadrados) como pagamento da permuta de área da Administração municipal que incorporou ao loteamento e ao mesmo tempo já cumprindo com a porcentagem da área de lotes para equipamentos urbanos e comunitários, haja visto que áreas municipais tem esta finalidade. Ficando o loteamento com 44,99 % (quarenta e quatro virgula noventa e nove por cento) de seu total destinados à área pública. Esta proposta é em virtude da área do município oriunda da matrícula 1537 do Cartório de Registro de Imóveis da Comarca de Canarana incorporada ao loteamento com permuta é 1.224,00 m² (um mil e duzentos e vinte e quatro metros quadrados) maior do que a encontrada no terreno que é de 1.281,00 m² (um mil e duzentos e oitenta e um metros quadrados).

MEMORIAIS DESCRITIVOS:

* MEMORIAL DESCRITIVO DOS LOTES NAS QUADRAS:

- QUADRA - A:

LOTE Nº 05

Área: 288,00 m² (duzentos e oitenta e oito metros quadrados)

Frente: Rua Araguaiana, com 12,00 m (doze metros)

Fundo: Lote nº 18, com 12,00 m (doze metros)

Lado Direito: Lotes nº 03 e 04 do Loteamento Morar Melhor, com 24,00 m (vinte e quatro metros)

Lado Esquerdo: Lote nº 06, com 24,00 m (vinte e quatro metros)

LOTE Nº 06

Área: 288,00 m² (duzentos e oitenta e oito metros quadrados)

Frente: Rua Araguaiana, com 12,00 m (doze metros)

Fundo: Lote nº 17, com 12,00 m (doze metros)

Lado Direito: Lote nº 05, com 24,00 m (vinte e quatro metros)

Lado Esquerdo: Lote nº 07, com 24,00 m (vinte e quatro metros)

LOTE Nº 07

Área: 288,00 m² (duzentos e oitenta e oito metros quadrados)

Frente: Rua Araguaiana, com 12,00 m (doze metros)

Fundo: Lote nº 16, com 12,00 m (doze metros)
Lado Direito: Lote nº 06, com 24,00 m (vinte e quatro metros)
Lado Esquerdo: Lote nº 08, com 24,00 m (vinte e quatro metros)

LOTE Nº 08
Área: 288,00 m² (duzentos e oitenta e oito metros quadrados)
Frente: Rua Araguaiana, com 12,00 m (doze metros)
Fundo: Lote nº 15, com 12,00 m (doze metros)
Lado Direito: Lote nº 07, com 24,00 m (vinte e quatro metros)
Lado Esquerdo: Lote nº 09, com 24,00 m (vinte e quatro metros)

LOTE Nº 09
Área: 288,00 m² (duzentos e oitenta e oito metros quadrados)
Frente: Rua Araguaiana, com 12,00 m (doze metros)
Fundo: Lote nº 14, com 12,00 m (doze metros)
Lado Direito: Lote nº 08, com 24,00 m (vinte e quatro metros)
Lado Esquerdo: Lote nº 10, com 24,00 m (vinte e quatro metros)

LOTE Nº 10
Área: 288,00 m² (duzentos e oitenta e oito metros quadrados)
Frente: Rua Araguaiana, com 12,00 m (doze metros)
Fundo: Lote nº 13, com 12,00 m (doze metros)
Lado Direito: Lote nº 09, com 24,00 m (vinte e quatro metros)
Lado Esquerdo: Lote nº 11, com 24,00 m (vinte e quatro metros)

LOTE Nº 11
Área: 360,00 m² (trezentos e sessenta metros quadrados)
Frente: Rua Araguaiana, com 15,00 m (quinze metros)
Fundo: Lote nº 12, com 15,00 m (quinze metros)
Lado Direito: Lote nº 10, com 24,00 m (vinte e quatro metros)
Lado Esquerdo: Av. Rio Sete de Setembro, com 24,00 m (vinte e quatro metros)

LOTE Nº 12
Área: 360,00 m² (trezentos e sessenta metros quadrados)
Frente: Av. Paraná, com 15,00 m (quinze metros)
Fundo: Lote nº 11, com 15,00 m (quinze metros)
Lado Direito: Av. Rio Sete de Setembro, com 24,00 m (vinte e quatro metros)
Lado Esquerdo: Lote nº 13, com 24,00 m (vinte e quatro metros)

LOTE Nº 13
Área: 288,00 m² (duzentos e oitenta e oito metros quadrados)
Frente: Av. Paraná, com 12,00 m (doze metros)
Fundo: Lote nº 10, com 15,00 m (quinze metros)
Lado Direito: Lote nº 12, com 24,00 m (vinte e quatro metros)
Lado Esquerdo: Lote nº 14, com 24,00 m (vinte e quatro metros)

LOTE Nº 14

L

Área: 288,00 m² (duzentos e oitenta e oito metros quadrados)
Frente: Av. Paraná, com 12,00 m (doze metros)
Fundo: Lote nº 09, com 15,00 m (quinze metros)
Lado Direito: Lote nº 13, com 24,00 m (vinte e quatro metros)
Lado Esquerdo: Lote nº 15, com 24,00 m (vinte e quatro metros)

LOTE Nº 15

Área: 288,00 m² (duzentos e oitenta e oito metros quadrados)
Frente: Av. Paraná, com 12,00 m (doze metros)
Fundo: Lote nº 08, com 15,00 m (quinze metros)
Lado Direito: Lote nº 14, com 24,00 m (vinte e quatro metros)
Lado Esquerdo: Lote nº 16, com 24,00 m (vinte e quatro metros)

LOTE Nº 16

Área: 288,00 m² (duzentos e oitenta e oito metros quadrados)
Frente: Av. Paraná, com 12,00 m (doze metros)
Fundo: Lote nº 07, com 15,00 m (quinze metros)
Lado Direito: Lote nº 15, com 24,00 m (vinte e quatro metros)
Lado Esquerdo: Lote nº 17, com 24,00 m (vinte e quatro metros)

LOTE Nº 17

Área: 288,00 m² (duzentos e oitenta e oito metros quadrados)
Frente: Av. Paraná, com 12,00 m (doze metros)
Fundo: Lote nº 06, com 15,00 m (quinze metros)
Lado Direito: Lote nº 16, com 24,00 m (vinte e quatro metros)
Lado Esquerdo: Lote nº 18, com 24,00 m (vinte e quatro metros)

LOTE Nº 18

Área: 288,00 m² (duzentos e oitenta e oito metros quadrados)
Frente: Av. Paraná, com 12,00 m (doze metros)
Fundo: Lote nº 05, com 15,00 m (quinze metros)
Lado Direito: Lote nº 17, com 24,00 m (vinte e quatro metros)
Lado Esquerdo: Lotes nº 01 e 02 do Loteamento Morar Melhor, com 24,00 m (vinte e quatro metros)

QUADRA - C:

LOTE Nº 05

Área: 288,00 m² (duzentos e oitenta e oito metros quadrados)
Frente: Rua Poxoréo, com 12,00 m (doze metros)
Fundo: Lote nº 18, com 12,00 m (doze metros)
Lado Direito: Lotes nº 03 e 04 do Loteamento Morar Melhor, com 24,00 m (vinte e quatro metros)
Lado Esquerdo: Lote nº 06, com 24,00 m (vinte e quatro metros)

LOTE Nº 06

Área: 288,00 m² (duzentos e oitenta e oito metros quadrados)

Frente: Rua Poxoréo, com 12,00 m (doze metros)
Fundo: Lote nº 17, com 12,00 m (doze metros)
Lado Direito: Lote nº 05, com 24,00 m (vinte e quatro metros)
Lado Esquerdo: Lote nº 07, com 24,00 m (vinte e quatro metros)

LOTE Nº 07

Área: 288,00 m² (duzentos e oitenta e oito metros quadrados)
Frente: Rua Poxoréo, com 12,00 m (doze metros)
Fundo: Lote nº 16, com 12,00 m (doze metros)
Lado Direito: Lote nº 06, com 24,00 m (vinte e quatro metros)
Lado Esquerdo: Lote nº 08, com 24,00 m (vinte e quatro metros)

LOTE Nº 08

Área: 288,00 m² (duzentos e oitenta e oito metros quadrados)
Frente: Rua Poxoréo, com 12,00 m (doze metros)
Fundo: Lote nº 15, com 12,00 m (doze metros)
Lado Direito: Lote nº 07, com 24,00 m (vinte e quatro metros)
Lado Esquerdo: Lote nº 09, com 24,00 m (vinte e quatro metros)

LOTE Nº 09

Área: 288,00 m² (duzentos e oitenta e oito metros quadrados)
Frente: Rua Poxoréo, com 12,00 m (doze metros)
Fundo: Lote nº 14, com 12,00 m (doze metros)
Lado Direito: Lote nº 08, com 24,00 m (vinte e quatro metros)
Lado Esquerdo: Lote nº 10, com 24,00 m (vinte e quatro metros)

LOTE Nº 10

Área: 288,00 m² (duzentos e oitenta e oito metros quadrados)
Frente: Rua Poxoréo, com 12,00 m (doze metros)
Fundo: Lote nº 13, com 12,00 m (doze metros)
Lado Direito: Lote nº 09, com 24,00 m (vinte e quatro metros)
Lado Esquerdo: Lote nº 11, com 24,00 m (vinte e quatro metros)

LOTE Nº 11

Área: 360,00 m² (trezentos e sessenta metros quadrados)
Frente: Rua Poxoréo, com 15,00 m (quinze metros)
Fundo: Lote nº 12, com 15,00 m (quinze metros)
Lado Direito: Lote nº 10, com 24,00 m (vinte e quatro metros)
Lado Esquerdo: Av. Rio Sete de Setembro, com 24,00 m (vinte e quatro metros)

LOTE Nº 12

Área: 360,00 m² (trezentos e sessenta metros quadrados)
Frente: Rua Araguaiana, com 15,00 m (quinze metros)
Fundo: Lote nº 11, com 15,00 m (quinze metros)
Lado Direito: Av. Rio Sete de Setembro, com 24,00 m (vinte e quatro metros)
Lado Esquerdo: Lote nº 13, com 24,00 m (vinte e quatro metros)

L

LOTE Nº 13

Área: 288,00 m² (duzentos e oitenta e oito metros quadrados)
Frente: Rua Araguaiana, com 12,00 m (doze metros)
Fundo: Lote nº 10, com 15,00 m (quinze metros)
Lado Direito: Lote nº 12, com 24,00 m (vinte e quatro metros)
Lado Esquerdo: Lote nº 14, com 24,00 m (vinte e quatro metros)

LOTE Nº 14

Área: 288,00 m² (duzentos e oitenta e oito metros quadrados)
Frente: Rua Araguaiana, com 12,00 m (doze metros)
Fundo: Lote nº 09, com 15,00 m (quinze metros)
Lado Direito: Lote nº 13, com 24,00 m (vinte e quatro metros)
Lado Esquerdo: Lote nº 15, com 24,00 m (vinte e quatro metros)

LOTE Nº 15

Área: 288,00 m² (duzentos e oitenta e oito metros quadrados)
Frente: Rua Araguaiana, com 12,00 m (doze metros)
Fundo: Lote nº 08, com 15,00 m (quinze metros)
Lado Direito: Lote nº 14, com 24,00 m (vinte e quatro metros)
Lado Esquerdo: Lote nº 16, com 24,00 m (vinte e quatro metros)

LOTE Nº 16

Área: 288,00 m² (duzentos e oitenta e oito metros quadrados)
Frente: Rua Araguaiana, com 12,00 m (doze metros)
Fundo: Lote nº 07, com 15,00 m (quinze metros)
Lado Direito: Lote nº 15, com 24,00 m (vinte e quatro metros)
Lado Esquerdo: Lote nº 17, com 24,00 m (vinte e quatro metros)

LOTE Nº 17

Área: 288,00 m² (duzentos e oitenta e oito metros quadrados)
Frente: Rua Araguaiana, com 12,00 m (doze metros)
Fundo: Lote nº 06, com 15,00 m (quinze metros)
Lado Direito: Lote nº 16, com 24,00 m (vinte e quatro metros)
Lado Esquerdo: Lote nº 18, com 24,00 m (vinte e quatro metros)

LOTE Nº 18

Área: 288,00 m² (duzentos e oitenta e oito metros quadrados)
Frente: Rua Araguaiana, com 12,00 m (doze metros)
Fundo: Lote nº 05, com 15,00 m (quinze metros)
Lado Direito: Lote nº 17, com 24,00 m (vinte e quatro metros)
Lado Esquerdo: Lotes nº 01 e 02 do Loteamento Morar Melhor, com 24,00 m (vinte e quatro metros)

- QUADRA - E:

LOTE Nº 04

Área: 288,00 m² (duzentos e oitenta e oito metros quadrados)
Frente: Rua Campo Verde, com 12,00 m (doze metros)
Fundo: Lote nº 05, com 12,00 m (doze metros)
Lado Direito: Lote nº 03 do Loteamento Morar Melhor, com 24,00 m (vinte e quatro metros)
Lado Esquerdo: Rua Tenente Portela, com 24,00 m (vinte e quatro metros)

LOTE Nº 05

Área: 288,00 m² (duzentos e oitenta e oito metros quadrados)
Frente: Rua Tenente Portela, com 12,00 m (doze metros)
Fundo: Lote nº 18, com 12,00 m (doze metros)
Lado Direito: Lote nº 03 do Loteamento Morar Melhor e Lote nº 04, com 24,00 m (vinte e quatro metros)
Lado Esquerdo: Lote nº 06, com 24,00 m (vinte e quatro metros)

LOTE Nº 06

Área: 288,00 m² (duzentos e oitenta e oito metros quadrados)
Frente: Rua Tenente Portela, com 12,00 m (doze metros)
Fundo: Lote nº 17, com 12,00 m (doze metros)
Lado Direito: Lote nº 05, com 24,00 m (vinte e quatro metros)
Lado Esquerdo: Lote nº 07, com 24,00 m (vinte e quatro metros)

LOTE Nº 07

Área: 288,00 m² (duzentos e oitenta e oito metros quadrados)
Frente: Rua Tenente Portela, com 12,00 m (doze metros)
Fundo: Lote nº 16, com 12,00 m (doze metros)
Lado Direito: Lote nº 06, com 24,00 m (vinte e quatro metros)
Lado Esquerdo: Lote nº 08, com 24,00 m (vinte e quatro metros)

LOTE Nº 08

Área: 288,00 m² (duzentos e oitenta e oito metros quadrados)
Frente: Rua Tenente Portela, com 12,00 m (doze metros)
Fundo: Lote nº 15, com 12,00 m (doze metros)
Lado Direito: Lote nº 07, com 24,00 m (vinte e quatro metros)
Lado Esquerdo: Lote nº 09, com 24,00 m (vinte e quatro metros)

LOTE Nº 09

Área: 288,00 m² (duzentos e oitenta e oito metros quadrados)
Frente: Rua Tenente Portela, com 12,00 m (doze metros)
Fundo: Lote nº 14, com 12,00 m (doze metros)
Lado Direito: Lote nº 08, com 24,00 m (vinte e quatro metros)
Lado Esquerdo: Lote nº 10, com 24,00 m (vinte e quatro metros)

LOTE Nº 10

Área: 288,00 m² (duzentos e oitenta e oito metros quadrados)
Frente: Rua Tenente Portela, com 12,00 m (doze metros)

Fundo: Lote nº 13, com 12,00 m (doze metros)
Lado Direito: Lote nº 09, com 24,00 m (vinte e quatro metros)
Lado Esquerdo: Lote nº 11, com 24,00 m (vinte e quatro metros)

LOTE Nº 11

Área: 360,00 m² (trezentos e sessenta metros quadrados)
Frente: Rua Tenente Portela, com 15,00 m (quinze metros)
Fundo: Lote nº 12, com 15,00 m (quinze metros)
Lado Direito: Lote nº 10, com 24,00 m (vinte e quatro metros)
Lado Esquerdo: Av. Rio Sete de Setembro, com 24,00 m (vinte e quatro metros)

LOTE Nº 12

Área: 360,00 m² (trezentos e sessenta metros quadrados)
Frente: Rua Poxoréo, com 15,00 m (quinze metros)
Fundo: Lote nº 11, com 15,00 m (quinze metros)
Lado Direito: Av. Rio Sete de Setembro, com 24,00 m (vinte e quatro metros)
Lado Esquerdo: Lote nº 13, com 24,00 m (vinte e quatro metros)

LOTE Nº 13

Área: 288,00 m² (duzentos e oitenta e oito metros quadrados)
Frente: Rua Poxoréo, com 12,00 m (doze metros)
Fundo: Lote nº 10, com 15,00 m (quinze metros)
Lado Direito: Lote nº 12, com 24,00 m (vinte e quatro metros)
Lado Esquerdo: Lote nº 14, com 24,00 m (vinte e quatro metros)

LOTE Nº 14

Área: 288,00 m² (duzentos e oitenta e oito metros quadrados)
Frente: Rua Poxoréo, com 12,00 m (doze metros)
Fundo: Lote nº 09, com 15,00 m (quinze metros)
Lado Direito: Lote nº 13, com 24,00 m (vinte e quatro metros)
Lado Esquerdo: Lote nº 15, com 24,00 m (vinte e quatro metros)

LOTE Nº 15

Área: 288,00 m² (duzentos e oitenta e oito metros quadrados)
Frente: Rua Poxoréo, com 12,00 m (doze metros)
Fundo: Lote nº 08, com 15,00 m (quinze metros)
Lado Direito: Lote nº 14, com 24,00 m (vinte e quatro metros)
Lado Esquerdo: Lote nº 16, com 24,00 m (vinte e quatro metros)

LOTE Nº 16

Área: 288,00 m² (duzentos e oitenta e oito metros quadrados)
Frente: Rua Poxoréo, com 12,00 m (doze metros)
Fundo: Lote nº 07, com 15,00 m (quinze metros)
Lado Direito: Lote nº 15, com 24,00 m (vinte e quatro metros)
Lado Esquerdo: Lote nº 17, com 24,00 m (vinte e quatro metros)

LOTE Nº 17

Área: 288,00 m² (duzentos e oitenta e oito metros quadrados)
Frente: Rua Poxoréo, com 12,00 m (doze metros)
Fundo: Lote nº 06, com 15,00 m (quinze metros)
Lado Direito: Lote nº 16, com 24,00 m (vinte e quatro metros)
Lado Esquerdo: Lote nº 18, com 24,00 m (vinte e quatro metros)

LOTE Nº 18

Área: 288,00 m² (duzentos e oitenta e oito metros quadrados)
Frente: Rua Poxoréo, com 12,00 m (doze metros)
Fundo: Lote nº 05, com 15,00 m (quinze metros)
Lado Direito: Lote nº 17, com 24,00 m (vinte e quatro metros)
Lado Esquerdo: Lotes nº 01 e 02 do Loteamento Morar Melhor, com 24,00 m (vinte e quatro metros)

- QUADRA - F:

LOTE Nº 11

Área: 288,00 m² (duzentos e oitenta e oito metros quadrados)
Frente: Rua Juruena, com 12,00 m (doze metros)
Fundo: Lote nº 12, com 12,00 m (doze metros)
Lado Direito: Lote nº 10 do Loteamento Morar Melhor, com 24,00 m (vinte e quatro metros)
Lado Esquerdo: Rua Tenente Portela, com 24,00 m (vinte e quatro metros)

LOTE Nº 12

Área: 288,00 m² (duzentos e oitenta e oito metros quadrados)
Frente: Rua Tenente Portela, com 12,00 m (doze metros)
Fundo: Lote nº 07 do Loteamento Morar Melhor, com 12,00 m (doze metros)
Lado Direito: Lote nº 10 do Loteamento Morar Melhor e Lote nº 11, com 24,00 m (vinte e quatro metros)
Lado Esquerdo: Lote nº 13, com 24,00 m (vinte e quatro metros)

LOTE Nº 13

Área: 288,00 m² (duzentos e oitenta e oito metros quadrados)
Frente: Rua Tenente Portela, com 12,00 m (doze metros)
Fundo: Lote nº 06 do Loteamento Morar Melhor, com 12,00 m (doze metros)
Lado Direito: Lote nº 12, com 24,00 m (vinte e quatro metros)
Lado Esquerdo: Lote nº 14, com 24,00 m (vinte e quatro metros)

LOTE Nº 14

Área: 288,00 m² (duzentos e oitenta e oito metros quadrados)
Frente: Rua Tenente Portela, com 12,00 m (doze metros)
Fundo: Lote nº 05 do Loteamento Morar Melhor, com 12,00 m (doze metros)
Lado Direito: Lote nº 13, com 24,00 m (vinte e quatro metros)
Lado Esquerdo: Lote nº 15, com 24,00 m (vinte e quatro metros)

LOTE Nº 15

Área: 288,00 m² (duzentos e oitenta e oito metros quadrados)
Frente: Rua Tenente Portela, com 12,00 m (doze metros)
Fundo: Lote nº 04 do Loteamento Morar Melhor, com 12,00 m (doze metros)
Lado Direito: Lote nº 14, com 24,00 m (vinte e quatro metros)
Lado Esquerdo: Lote nº 16 e Lote nº 01 do Loteamento Morar Melhor, com 24,00 m (vinte e quatro metros)

LOTE Nº 16

Área: 288,00 m² (duzentos e oitenta e oito metros quadrados)
Frente: Rua Campo Verde, com 12,00 m (doze metros)
Fundo: Lote nº 15, com 12,00 m (doze metros)
Lado Direito: Rua Tenente Portela, com 24,00 m (vinte e quatro metros)
Lado Esquerdo: Lote nº 01 do Loteamento Morar Melhor, com 24,00 m (vinte e quatro metros)

- QUADRA - G:

LOTE Nº 01

Área: 288,00 m² (duzentos e oitenta e oito metros quadrados)
Frente: Rua Campo Verde, com 12,00 m (doze metros)
Fundo: Lote nº 18, com 12,00 m (doze metros)
Lado Direito: Rua Tenente Portela, com 24,00 m (vinte e quatro metros)
Lado Esquerdo: Lote nº 02, com 24,00 m (vinte e quatro metros)

LOTE Nº 02

Área: 288,00 m² (duzentos e oitenta e oito metros quadrados)
Frente: Rua Campo Verde, com 12,00 m (doze metros)
Fundo: Lote nº 18, com 12,00 m (doze metros)
Lado Direito: Lote nº 01, com 24,00 m (vinte e quatro metros)
Lado Esquerdo: Lote nº 03, com 24,00 m (vinte e quatro metros)

LOTE Nº 03

Área: 288,00 m² (duzentos e oitenta e oito metros quadrados)
Frente: Rua Campo Verde, com 12,00 m (doze metros)
Fundo: Lote nº 05, com 12,00 m (doze metros)
Lado Direito: Lote nº 02, com 24,00 m (vinte e quatro metros)
Lado Esquerdo: Lote nº 04, com 24,00 m (vinte e quatro metros)

LOTE Nº 04

Área: 288,00 m² (duzentos e oitenta e oito metros quadrados)
Frente: Rua Campo Verde, com 12,00 m (doze metros)
Fundo: Lote nº 05, com 12,00 m (doze metros)
Lado Direito: Lote nº 03, com 24,00 m (vinte e quatro metros)
Lado Esquerdo: Rua Dom Aquino, com 24,00 m (vinte e quatro metros)

LOTE Nº 05

Área: 288,00 m² (duzentos e oitenta e oito metros quadrados)
Frente: Rua Dom Aquino, com 12,00 m (doze metros)
Fundo: Lote nº 18, com 12,00 m (doze metros)
Lado Direito: Lotes nº 03 e 04, com 24,00 m (vinte e quatro metros)
Lado Esquerdo: Lote nº 06, com 24,00 m (vinte e quatro metros)

LOTE Nº 06

Área: 288,00 m² (duzentos e oitenta e oito metros quadrados)
Frente: Rua Dom Aquino, com 12,00 m (doze metros)
Fundo: Lote nº 17, com 12,00 m (doze metros)
Lado Direito: Lote nº 05, com 24,00 m (vinte e quatro metros)
Lado Esquerdo: Lote nº 07, com 24,00 m (vinte e quatro metros)

LOTE Nº 07

Área: 288,00 m² (duzentos e oitenta e oito metros quadrados)
Frente: Rua Dom Aquino, com 12,00 m (doze metros)
Fundo: Lote nº 16, com 12,00 m (doze metros)
Lado Direito: Lote nº 06, com 24,00 m (vinte e quatro metros)
Lado Esquerdo: Lote nº 08, com 24,00 m (vinte e quatro metros)

LOTE Nº 08

Área: 288,00 m² (duzentos e oitenta e oito metros quadrados)
Frente: Rua Dom Aquino, com 12,00 m (doze metros)
Fundo: Lote nº 15, com 12,00 m (doze metros)
Lado Direito: Lote nº 07, com 24,00 m (vinte e quatro metros)
Lado Esquerdo: Lote nº 09, com 24,00 m (vinte e quatro metros)

LOTE Nº 09

Área: 288,00 m² (duzentos e oitenta e oito metros quadrados)
Frente: Rua Dom Aquino, com 12,00 m (doze metros)
Fundo: Lote nº 14, com 12,00 m (doze metros)
Lado Direito: Lote nº 08, com 24,00 m (vinte e quatro metros)
Lado Esquerdo: Lote nº 10, com 24,00 m (vinte e quatro metros)

LOTE Nº 10

Área: 288,00 m² (duzentos e oitenta e oito metros quadrados)
Frente: Rua Dom Aquino, com 12,00 m (doze metros)
Fundo: Lote nº 13, com 12,00 m (doze metros)
Lado Direito: Lote nº 09, com 24,00 m (vinte e quatro metros)
Lado Esquerdo: Lote nº 11, com 24,00 m (vinte e quatro metros)

LOTE Nº 11

Área: 360,00 m² (trezentos e sessenta metros quadrados)
Frente: Rua Dom Aquino, com 15,00 m (quinze metros)
Fundo: Lote nº 12, com 15,00 m (quinze metros)
Lado Direito: Lote nº 10, com 24,00 m (vinte e quatro metros)
Lado Esquerdo: Av. Rio Sete de Setembro, com 24,00 m (vinte e quatro metros)

LOTE N° 12

Área: 360,00 m² (trezentos e sessenta metros quadrados)

Frente: Rua Tenente Portela, com 15,00 m (quinze metros)

Fundo: Lote n° 11, com 15,00 m (quinze metros)

Lado Direito: Av. Rio Sete de Setembro, com 24,00 m (vinte e quatro metros)

Lado Esquerdo: Lote n° 13, com 24,00 m (vinte e quatro metros)

LOTE N° 13

Área: 288,00 m² (duzentos e oitenta e oito metros quadrados)

Frente: Rua Tenente Portela, com 12,00 m (doze metros)

Fundo: Lote n° 10, com 12,00 m (doze metros)

Lado Direito: Lote n° 12, com 24,00 m (vinte e quatro metros)

Lado Esquerdo: Lote n° 14, com 24,00 m (vinte e quatro metros)

LOTE N° 14

Área: 288,00 m² (duzentos e oitenta e oito metros quadrados)

Frente: Rua Tenente Portela, com 12,00 m (doze metros)

Fundo: Lote n° 09, com 12,00 m (doze metros)

Lado Direito: Lote n° 13, com 24,00 m (vinte e quatro metros)

Lado Esquerdo: Lote n° 15, com 24,00 m (vinte e quatro metros)

LOTE N° 15

Área: 288,00 m² (duzentos e oitenta e oito metros quadrados)

Frente: Rua Tenente Portela, com 12,00 m (doze metros)

Fundo: Lote n° 08, com 12,00 m (doze metros)

Lado Direito: Lote n° 14, com 24,00 m (vinte e quatro metros)

Lado Esquerdo: Lote n° 16, com 24,00 m (vinte e quatro metros)

LOTE N° 16

Área: 288,00 m² (duzentos e oitenta e oito metros quadrados)

Frente: Rua Tenente Portela, com 12,00 m (doze metros)

Fundo: Lote n° 07, com 12,00 m (doze metros)

Lado Direito: Lote n° 15, com 24,00 m (vinte e quatro metros)

Lado Esquerdo: Lote n° 17, com 24,00 m (vinte e quatro metros)

LOTE N° 17

Área: 288,00 m² (duzentos e oitenta e oito metros quadrados)

Frente: Rua Tenente Portela, com 12,00 m (doze metros)

Fundo: Lote n° 06, com 12,00 m (doze metros)

Lado Direito: Lote n° 16, com 24,00 m (vinte e quatro metros)

Lado Esquerdo: Lote n° 18, com 24,00 m (vinte e quatro metros)

LOTE N° 18

Área: 288,00 m² (duzentos e oitenta e oito metros quadrados)

Frente: Rua Tenente Portela, com 12,00 m (doze metros)

Fundo: Lote n° 05, com 12,00 m (doze metros)

Lado Direito: Lote nº 17, com 24,00 m (vinte e quatro metros)
Lado Esquerdo: Lotes nº 01 e 02, com 24,00 m (vinte e quatro metros)

- QUADRA - H:

LOTE Nº 01

Área: 288,00 m² (duzentos e oitenta e oito metros quadrados)
Frente: Rua Juruena, com 12,00 m (doze metros)
Fundo: Lote nº 16, com 12,00 m (doze metros)
Lado Direito: Rua Tenente Portela, com 24,00 m (vinte e quatro metros)
Lado Esquerdo: Lote nº 02, com 24,00 m (vinte e quatro metros)

LOTE Nº 02

Área: 288,00 m² (duzentos e oitenta e oito metros quadrados)
Frente: Rua Juruena, com 12,00 m (doze metros)
Fundo: Lote nº 16, com 12,00 m (doze metros)
Lado Direito: Lote nº 01, com 24,00 m (vinte e quatro metros)
Lado Esquerdo: Lote nº 03, com 24,00 m (vinte e quatro metros)

LOTE Nº 03

Área: 288,00 m² (duzentos e oitenta e oito metros quadrados)
Frente: Rua Juruena, com 12,00 m (doze metros)
Fundo: Lote nº 05, com 12,00 m (doze metros)
Lado Direito: Lote nº 02, com 24,00 m (vinte e quatro metros)
Lado Esquerdo: Lote nº 04, com 24,00 m (vinte e quatro metros)

LOTE Nº 04

Área: 288,00 m² (duzentos e oitenta e oito metros quadrados)
Frente: Rua Juruena, com 12,00 m (doze metros)
Fundo: Lote nº 05, com 12,00 m (doze metros)
Lado Direito: Lote nº 03, com 24,00 m (vinte e quatro metros)
Lado Esquerdo: Rua Dom Aquino, com 24,00 m (vinte e quatro metros)

LOTE Nº 05

Área: 288,00 m² (duzentos e oitenta e oito metros quadrados)
Frente: Rua Dom Aquino, com 12,00 m (doze metros)
Fundo: Lote nº 16, com 12,00 m (doze metros)
Lado Direito: Lotes nº 03 e 04, com 24,00 m (vinte e quatro metros)
Lado Esquerdo: Lote nº 06, com 24,00 m (vinte e quatro metros)

LOTE Nº 06

Área: 288,00 m² (duzentos e oitenta e oito metros quadrados)
Frente: Rua Dom Aquino, com 12,00 m (doze metros)
Fundo: Lote nº 15, com 12,00 m (doze metros)
Lado Direito: Lote nº 05, com 24,00 m (vinte e quatro metros)
Lado Esquerdo: Lote nº 07, com 24,00 m (vinte e quatro metros)

[Handwritten signature]

LOTE Nº 07

Área: 288,00 m² (duzentos e oitenta e oito metros quadrados)
Frente: Rua Dom Aquino, com 12,00 m (doze metros)
Fundo: Lote nº 14, com 12,00 m (doze metros)
Lado Direito: Lote nº 06, com 24,00 m (vinte e quatro metros)
Lado Esquerdo: Lote nº 08, com 24,00 m (vinte e quatro metros)

LOTE Nº 08

Área: 288,00 m² (duzentos e oitenta e oito metros quadrados)
Frente: Rua Dom Aquino, com 12,00 m (doze metros)
Fundo: Lote nº 13, com 12,00 m (doze metros)
Lado Direito: Lote nº 07, com 24,00 m (vinte e quatro metros)
Lado Esquerdo: Lotes nº 09 e 10, com 24,00 m (vinte e quatro metros)

LOTE Nº 09

Área: 288,00 m² (duzentos e oitenta e oito metros quadrados)
Frente: Rua Campo verde, com 12,00 m (doze metros)
Fundo: Lote nº 08, com 12,00 m (doze metros)
Lado Direito: Rua Dom Aquino, com 24,00 m (vinte e quatro metros)
Lado Esquerdo: Lote nº 10, com 24,00 m (vinte e quatro metros)

LOTE Nº 10

Área: 288,00 m² (duzentos e oitenta e oito metros quadrados)
Frente: Rua Campo verde, com 12,00 m (doze metros)
Fundo: Lote nº 08, com 12,00 m (doze metros)
Lado Direito: Lote nº 09, com 24,00 m (vinte e quatro metros)
Lado Esquerdo: Lote nº 11, com 24,00 m (vinte e quatro metros)

LOTE Nº 11

Área: 288,00 m² (duzentos e oitenta e oito metros quadrados)
Frente: Rua Campo verde, com 12,00 m (doze metros)
Fundo: Lote nº 13, com 12,00 m (doze metros)
Lado Direito: Lote nº 10, com 24,00 m (vinte e quatro metros)
Lado Esquerdo: Lote nº 12, com 24,00 m (vinte e quatro metros)

LOTE Nº 12

Área: 288,00 m² (duzentos e oitenta e oito metros quadrados)
Frente: Rua Campo verde, com 12,00 m (doze metros)
Fundo: Lote nº 13, com 12,00 m (doze metros)
Lado Direito: Lote nº 11, com 24,00 m (vinte e quatro metros)
Lado Esquerdo: Rua Tenente Portela, com 24,00 m (vinte e quatro metros)

LOTE Nº 13

Área: 288,00 m² (duzentos e oitenta e oito metros quadrados)
Frente: Rua Tenente Portela, com 12,00 m (doze metros)
Fundo: Lote nº 08, com 12,00 m (doze metros)
Lado Direito: Lotes nº 11 e 12, com 24,00 m (vinte e quatro metros)

B

Lado Esquerdo: Lote nº 14, com 24,00 m (vinte e quatro metros)

LOTE Nº 14

Área: 288,00 m² (duzentos e oitenta e oito metros quadrados)

Frente: Rua Tenente Portela, com 12,00 m (doze metros)

Fundo: Lote nº 07, com 12,00 m (doze metros)

Lado Direito: Lote nº 13, com 24,00 m (vinte e quatro metros)

Lado Esquerdo: Lote nº 15, com 24,00 m (vinte e quatro metros)

LOTE Nº 15

Área: 288,00 m² (duzentos e oitenta e oito metros quadrados)

Frente: Rua Tenente Portela, com 12,00 m (doze metros)

Fundo: Lote nº 06, com 12,00 m (doze metros)

Lado Direito: Lote nº 14, com 24,00 m (vinte e quatro metros)

Lado Esquerdo: Lote nº 16, com 24,00 m (vinte e quatro metros)

LOTE Nº 16

Área: 288,00 m² (duzentos e oitenta e oito metros quadrados)

Frente: Rua Tenente Portela, com 12,00 m (doze metros)

Fundo: Lote nº 05, com 12,00 m (doze metros)

Lado Direito: Lote nº 15, com 24,00 m (vinte e quatro metros)

Lado Esquerdo: Lotes nº 01 e 02, com 24,00 m (vinte e quatro metros)

- QUADRA -I:

LOTE Nº 01

Área: 288,00 m² (duzentos e oitenta e oito metros quadrados)

Frente: Rua Campo Verde, com 12,00 m (doze metros)

Fundo: Lote nº 18, com 12,00 m (doze metros)

Lado Direito: Rua Dom Aquino, com 24,00 m (vinte e quatro metros)

Lado Esquerdo: Lote nº 02, com 24,00 m (vinte e quatro metros)

LOTE Nº 02

Área: 288,00 m² (duzentos e oitenta e oito metros quadrados)

Frente: Rua Campo Verde, com 12,00 m (doze metros)

Fundo: Lote nº 18, com 12,00 m (doze metros)

Lado Direito: Lote nº 01, com 24,00 m (vinte e quatro metros)

Lado Esquerdo: Lote nº 03, com 24,00 m (vinte e quatro metros)

LOTE Nº 03

Área: 288,00 m² (duzentos e oitenta e oito metros quadrados)

Frente: Rua Campo Verde, com 12,00 m (doze metros)

Fundo: Lote nº 05, com 12,00 m (doze metros)

Lado Direito: Lote nº 02, com 24,00 m (vinte e quatro metros)

Lado Esquerdo: Lote nº 04, com 24,00 m (vinte e quatro metros)

LOTE Nº 04

Área: 288,00 m² (duzentos e oitenta e oito metros quadrados)
Frente: Rua Campo Verde, com 12,00 m (doze metros)
Fundo: Lote nº 05, com 12,00 m (doze metros)
Lado Direito: Lote nº 03, com 24,00 m (vinte e quatro metros)
Lado Esquerdo: Rua Apiacas, com 24,00 m (vinte e quatro metros)

LOTE Nº 05

Área: 288,00 m² (duzentos e oitenta e oito metros quadrados)
Frente: Rua Apiacas, com 12,00 m (doze metros)
Fundo: Lote nº 18, com 12,00 m (doze metros)
Lado Direito: Lotes nº 03 e 04, com 24,00 m (vinte e quatro metros)
Lado Esquerdo: Lote nº 06, com 24,00 m (vinte e quatro metros)

LOTE Nº 06

Área: 288,00 m² (duzentos e oitenta e oito metros quadrados)
Frente: Rua Apiacas, com 12,00 m (doze metros)
Fundo: Lote nº 17, com 12,00 m (doze metros)
Lado Direito: Lote nº 05, com 24,00 m (vinte e quatro metros)
Lado Esquerdo: Lote nº 07, com 24,00 m (vinte e quatro metros)

LOTE Nº 07

Área: 288,00 m² (duzentos e oitenta e oito metros quadrados)
Frente: Rua Apiacas, com 12,00 m (doze metros)
Fundo: Lote nº 16, com 12,00 m (doze metros)
Lado Direito: Lote nº 06, com 24,00 m (vinte e quatro metros)
Lado Esquerdo: Lote nº 08, com 24,00 m (vinte e quatro metros)

LOTE Nº 08

Área: 288,00 m² (duzentos e oitenta e oito metros quadrados)
Frente: Rua Apiacas, com 12,00 m (doze metros)
Fundo: Lote nº 15, com 12,00 m (doze metros)
Lado Direito: Lote nº 07, com 24,00 m (vinte e quatro metros)
Lado Esquerdo: Lote nº 09, com 24,00 m (vinte e quatro metros)

LOTE Nº 09

Área: 288,00 m² (duzentos e oitenta e oito metros quadrados)
Frente: Rua Apiacas, com 12,00 m (doze metros)
Fundo: Lote nº 14, com 12,00 m (doze metros)
Lado Direito: Lote nº 08, com 24,00 m (vinte e quatro metros)
Lado Esquerdo: Lote nº 10, com 24,00 m (vinte e quatro metros)

LOTE Nº 10

Área: 288,00 m² (duzentos e oitenta e oito metros quadrados)
Frente: Rua Apiacas, com 12,00 m (doze metros)
Fundo: Lote nº 13, com 12,00 m (doze metros)
Lado Direito: Lote nº 09, com 24,00 m (vinte e quatro metros)
Lado Esquerdo: Lote nº 11, com 24,00 m (vinte e quatro metros)

LOTE Nº 11

Área: 360,00 m² (trezentos e sessenta metros quadrados)
Frente: Rua Apiacas, com 15,00 m (quinze metros)
Fundo: Lote nº 12, com 15,00 m (quinze metros)
Lado Direito: Lote nº 10, com 24,00 m (vinte e quatro metros)
Lado Esquerdo: Av. Rio Sete de Setembro, com 24,00 m (vinte e quatro metros)

LOTE Nº 12

Área: 360,00 m² (trezentos e sessenta metros quadrados)
Frente: Rua Dom Aquino, com 15,00 m (quinze metros)
Fundo: Lote nº 11, com 15,00 m (quinze metros)
Lado Direito: Av. Rio Sete de Setembro, com 24,00 m (vinte e quatro metros)
Lado Esquerdo: Lote nº 13, com 24,00 m (vinte e quatro metros)

LOTE Nº 13

Área: 288,00 m² (duzentos e oitenta e oito metros quadrados)
Frente: Rua Dom Aquino, com 12,00 m (doze metros)
Fundo: Lote nº 10, com 12,00 m (doze metros)
Lado Direito: Lote nº 12, com 24,00 m (vinte e quatro metros)
Lado Esquerdo: Lote nº 14, com 24,00 m (vinte e quatro metros)

LOTE Nº 14

Área: 288,00 m² (duzentos e oitenta e oito metros quadrados)
Frente: Rua Dom Aquino, com 12,00 m (doze metros)
Fundo: Lote nº 09, com 12,00 m (doze metros)
Lado Direito: Lote nº 13, com 24,00 m (vinte e quatro metros)
Lado Esquerdo: Lote nº 15, com 24,00 m (vinte e quatro metros)

LOTE Nº 15

Área: 288,00 m² (duzentos e oitenta e oito metros quadrados)
Frente: Rua Dom Aquino, com 12,00 m (doze metros)
Fundo: Lote nº 08, com 12,00 m (doze metros)
Lado Direito: Lote nº 14, com 24,00 m (vinte e quatro metros)
Lado Esquerdo: Lote nº 16, com 24,00 m (vinte e quatro metros)

LOTE Nº 16

Área: 288,00 m² (duzentos e oitenta e oito metros quadrados)
Frente: Rua Dom Aquino, com 12,00 m (doze metros)
Fundo: Lote nº 07, com 12,00 m (doze metros)
Lado Direito: Lote nº 15, com 24,00 m (vinte e quatro metros)
Lado Esquerdo: Lote nº 17, com 24,00 m (vinte e quatro metros)

LOTE Nº 17

Área: 288,00 m² (duzentos e oitenta e oito metros quadrados)
Frente: Rua Dom Aquino, com 12,00 m (doze metros)
Fundo: Lote nº 06, com 12,00 m (doze metros)

L

Lado Direito: Lote nº 16, com 24,00 m (vinte e quatro metros)
Lado Esquerdo: Lote nº 18, com 24,00 m (vinte e quatro metros)

LOTE Nº 18

Área: 288,00 m² (duzentos e oitenta e oito metros quadrados)
Frente: Rua Dom Aquino, com 12,00 m (doze metros)
Fundo: Lote nº 05, com 12,00 m (doze metros)
Lado Direito: Lote nº 17, com 24,00 m (vinte e quatro metros)
Lado Esquerdo: Lotes nº 01 e 02, com 24,00 m (vinte e quatro metros)

- QUADRA - J:

LOTE Nº 01

Área: 288,00 m² (duzentos e oitenta e oito metros quadrados)
Frente: Rua Juruena, com 12,00 m (doze metros)
Fundo: Lote nº 16, com 12,00 m (doze metros)
Lado Direito: Rua Dom Aquino, com 24,00 m (vinte e quatro metros)
Lado Esquerdo: Lote nº 02, com 24,00 m (vinte e quatro metros)

LOTE Nº 02

Área: 288,00 m² (duzentos e oitenta e oito metros quadrados)
Frente: Rua Juruena, com 12,00 m (doze metros)
Fundo: Lote nº 16, com 12,00 m (doze metros)
Lado Direito: Lote nº 01, com 24,00 m (vinte e quatro metros)
Lado Esquerdo: Lote nº 03, com 24,00 m (vinte e quatro metros)

LOTE Nº 03

Área: 288,00 m² (duzentos e oitenta e oito metros quadrados)
Frente: Rua Juruena, com 12,00 m (doze metros)
Fundo: Lote nº 05, com 12,00 m (doze metros)
Lado Direito: Lote nº 02, com 24,00 m (vinte e quatro metros)
Lado Esquerdo: Lote nº 04, com 24,00 m (vinte e quatro metros)

LOTE Nº 04

Área: 288,00 m² (duzentos e oitenta e oito metros quadrados)
Frente: Rua Juruena, com 12,00 m (doze metros)
Fundo: Lote nº 05, com 12,00 m (doze metros)
Lado Direito: Lote nº 03, com 24,00 m (vinte e quatro metros)
Lado Esquerdo: Rua Apiacas, com 24,00 m (vinte e quatro metros)

LOTE Nº 05

Área: 288,00 m² (duzentos e oitenta e oito metros quadrados)
Frente: Rua Apiacas, com 12,00 m (doze metros)
Fundo: Lote nº 16, com 12,00 m (doze metros)
Lado Direito: Lotes nº 03 e 04, com 24,00 m (vinte e quatro metros)
Lado Esquerdo: Lote nº 06, com 24,00 m (vinte e quatro metros)

[Handwritten signature]

LOTE Nº 06

Área: 288,00 m² (duzentos e oitenta e oito metros quadrados)
Frente: Rua Apiacas, com 12,00 m (doze metros)
Fundo: Lote nº 15, com 12,00 m (doze metros)
Lado Direito: Lote nº 05, com 24,00 m (vinte e quatro metros)
Lado Esquerdo: Lote nº 07, com 24,00 m (vinte e quatro metros)

LOTE Nº 07

Área: 288,00 m² (duzentos e oitenta e oito metros quadrados)
Frente: Rua Apiacas, com 12,00 m (doze metros)
Fundo: Lote nº 14, com 12,00 m (doze metros)
Lado Direito: Lote nº 06, com 24,00 m (vinte e quatro metros)
Lado Esquerdo: Lote nº 08, com 24,00 m (vinte e quatro metros)

LOTE Nº 08

Área: 288,00 m² (duzentos e oitenta e oito metros quadrados)
Frente: Rua Apiacas, com 12,00 m (doze metros)
Fundo: Lote nº 13, com 12,00 m (doze metros)
Lado Direito: Lote nº 07, com 24,00 m (vinte e quatro metros)
Lado Esquerdo: Lotes nº 09 e 10, com 24,00 m (vinte e quatro metros)

LOTE Nº 09

Área: 288,00 m² (duzentos e oitenta e oito metros quadrados)
Frente: Rua Campo verde, com 12,00 m (doze metros)
Fundo: Lote nº 08, com 12,00 m (doze metros)
Lado Direito: Rua Apiacas, com 24,00 m (vinte e quatro metros)
Lado Esquerdo: Lote nº 10, com 24,00 m (vinte e quatro metros)

LOTE Nº 10

Área: 288,00 m² (duzentos e oitenta e oito metros quadrados)
Frente: Rua Campo verde, com 12,00 m (doze metros)
Fundo: Lote nº 08, com 12,00 m (doze metros)
Lado Direito: Lote nº 09, com 24,00 m (vinte e quatro metros)
Lado Esquerdo: Lote nº 11, com 24,00 m (vinte e quatro metros)

LOTE Nº 11

Área: 288,00 m² (duzentos e oitenta e oito metros quadrados)
Frente: Rua Campo verde, com 12,00 m (doze metros)
Fundo: Lote nº 13, com 12,00 m (doze metros)
Lado Direito: Lote nº 10, com 24,00 m (vinte e quatro metros)
Lado Esquerdo: Lote nº 12, com 24,00 m (vinte e quatro metros)

LOTE Nº 12

Área: 288,00 m² (duzentos e oitenta e oito metros quadrados)
Frente: Rua Campo verde, com 12,00 m (doze metros)
Fundo: Lote nº 13, com 12,00 m (doze metros)
Lado Direito: Lote nº 11, com 24,00 m (vinte e quatro metros)

B

Lado Esquerdo: Rua Dom Aquino, com 24,00 m (vinte e quatro metros)

LOTE N° 13

Área: 288,00 m² (duzentos e oitenta e oito metros quadrados)
Frente: Rua Dom Aquino, com 12,00 m (doze metros)
Fundo: Lote n° 08, com 12,00 m (doze metros)
Lado Direito: Lotes n° 11 e 12, com 24,00 m (vinte e quatro metros)
Lado Esquerdo: Lote n° 14, com 24,00 m (vinte e quatro metros)

LOTE N° 14

Área: 288,00 m² (duzentos e oitenta e oito metros quadrados)
Frente: Rua Dom Aquino, com 12,00 m (doze metros)
Fundo: Lote n° 07, com 12,00 m (doze metros)
Lado Direito: Lote n° 13, com 24,00 m (vinte e quatro metros)
Lado Esquerdo: Lote n° 15, com 24,00 m (vinte e quatro metros)

LOTE N° 15

Área: 288,00 m² (duzentos e oitenta e oito metros quadrados)
Frente: Rua Dom Aquino, com 12,00 m (doze metros)
Fundo: Lote n° 06, com 12,00 m (doze metros)
Lado Direito: Lote n° 14, com 24,00 m (vinte e quatro metros)
Lado Esquerdo: Lote n° 16, com 24,00 m (vinte e quatro metros)

LOTE N° 16

Área: 288,00 m² (duzentos e oitenta e oito metros quadrados)
Frente: Rua Dom Aquino, com 12,00 m (doze metros)
Fundo: Lote n° 05, com 12,00 m (doze metros)
Lado Direito: Lote n° 15, com 24,00 m (vinte e quatro metros)
Lado Esquerdo: Lotes n° 01 e 02, com 24,00 m (vinte e quatro metros)

- QUADRA - L:

LOTE N° 01

Área: 375,00 m² (trezentos e setenta e cinco metros quadrados)
Frente: Rua Apiacas, com 15,00 m (quinze metros)
Fundo: Av. Mato Grosso, com 15,00 m (quinze metros)
Lado Direito: Av. Rio Sete de Setembro, com 25,00 m (vinte e cinco metros)
Lado Esquerdo: Lote n° 02, com 25,00 m (vinte e cinco metros)

LOTE N° 02

Área: 300,00 m² (trezentos metros quadrados)
Frente: Rua Apiacas, com 12,00 m (doze metros)
Fundo: Av. Mato Grosso, com 12,00 m (doze metros)
Lado Direito: Lote n° 01, com 25,00 m (vinte e cinco metros)
Lado Esquerdo: Lote n° 03, com 25,00 m (vinte e cinco metros)

LOTE N° 03

Área: 300,00 m² (trezentos metros quadrados)
Frente: Rua Apiacas, com 12,00 m (doze metros)
Fundo: Av. Mato Grosso, com 12,00 m (doze metros)
Lado Direito: Lote nº 02, com 25,00 m (vinte e cinco metros)
Lado Esquerdo: Lote nº 04, com 25,00 m (vinte e cinco metros)

LOTE Nº 04
Área: 300,00 m² (trezentos metros quadrados)
Frente: Rua Apiacas, com 12,00 m (doze metros)
Fundo: Av. Mato Grosso, com 12,00 m (doze metros)
Lado Direito: Lote nº 03, com 25,00 m (vinte e cinco metros)
Lado Esquerdo: Lote nº 05, com 25,00 m (vinte e cinco metros)

LOTE Nº 05
Área: 300,00 m² (trezentos metros quadrados)
Frente: Rua Apiacas, com 12,00 m (doze metros)
Fundo: Av. Mato Grosso, com 12,00 m (doze metros)
Lado Direito: Lote nº 04, com 25,00 m (vinte e cinco metros)
Lado Esquerdo: Lote nº 06, com 25,00 m (vinte e cinco metros)

LOTE Nº 06
Área: 300,00 m² (trezentos metros quadrados)
Frente: Rua Apiacas, com 12,00 m (doze metros)
Fundo: Av. Mato Grosso, com 12,00 m (doze metros)
Lado Direito: Lote nº 05, com 25,00 m (vinte e cinco metros)
Lado Esquerdo: Lote nº 07, com 25,00 m (vinte e cinco metros)

LOTE Nº 07
Área: 300,00 m² (trezentos metros quadrados)
Frente: Rua Apiacas, com 12,00 m (doze metros)
Fundo: Av. Mato Grosso, com 12,00 m (doze metros)
Lado Direito: Lote nº 06, com 25,00 m (vinte e cinco metros)
Lado Esquerdo: Lote nº 08, com 25,00 m (vinte e cinco metros)

LOTE Nº 08
Área: 300,00 m² (trezentos metros quadrados)
Frente: Rua Apiacas, com 12,00 m (doze metros)
Fundo: Av. Mato Grosso, com 12,00 m (doze metros)
Lado Direito: Lote nº 07, com 25,00 m (vinte e cinco metros)
Lado Esquerdo: Lote nº 09, com 25,00 m (vinte e cinco metros)

LOTE Nº 09
Área: 300,00 m² (trezentos metros quadrados)
Frente: Rua Apiacas, com 12,00 m (doze metros)
Fundo: Av. Mato Grosso, com 12,00 m (doze metros)
Lado Direito: Lote nº 08, com 25,00 m (vinte e cinco metros)
Lado Esquerdo: Rua Campo Verde, com 25,00 m (vinte e cinco metros)

QUADRA - M:

LOTE Nº 01

Área: 300,00 m² (trezentos metros quadrados)
Frente: Rua Apiacas, com 12,00 m (doze metros)
Fundo: Av. Mato Grosso, com 12,00 m (doze metros)
Lado Direito: Rua Campo Verde, com 25,00 m (vinte e cinco metros)
Lado Esquerdo: Lote nº 02, com 25,00 m (vinte e cinco metros)

LOTE Nº 02

Área: 300,00 m² (trezentos metros quadrados)
Frente: Rua Apiacas, com 12,00 m (doze metros)
Fundo: Av. Mato Grosso, com 12,00 m (doze metros)
Lado Direito: Lote nº 01, com 25,00 m (vinte e cinco metros)
Lado Esquerdo: Lote nº 03, com 25,00 m (vinte e cinco metros)

LOTE Nº 03

Área: 300,00 m² (trezentos metros quadrados)
Frente: Rua Apiacas, com 12,00 m (doze metros)
Fundo: Av. Mato Grosso, com 12,00 m (doze metros)
Lado Direito: Lote nº 02, com 25,00 m (vinte e cinco metros)
Lado Esquerdo: Lote nº 04, com 25,00 m (vinte e cinco metros)

LOTE Nº 04

Área: 300,00 m² (trezentos metros quadrados)
Frente: Rua Apiacas, com 12,00 m (doze metros)
Fundo: Av. Mato Grosso, com 12,00 m (doze metros)
Lado Direito: Lote nº 03, com 25,00 m (vinte e cinco metros)
Lado Esquerdo: Lote nº 05, com 25,00 m (vinte e cinco metros)

LOTE Nº 05

Área: 300,00 m² (trezentos metros quadrados)
Frente: Rua Apiacas, com 12,00 m (doze metros)
Fundo: Av. Mato Grosso, com 12,00 m (doze metros)
Lado Direito: Lote nº 04, com 25,00 m (vinte e cinco metros)
Lado Esquerdo: Lote nº 06, com 25,00 m (vinte e cinco metros)

LOTE Nº 06

Área: 300,00 m² (trezentos metros quadrados)
Frente: Rua Apiacas, com 12,00 m (doze metros)
Fundo: Av. Mato Grosso, com 12,00 m (doze metros)
Lado Direito: Lote nº 05, com 25,00 m (vinte e cinco metros)
Lado Esquerdo: Lote nº 07, com 25,00 m (vinte e cinco metros)

LOTE Nº 07

Área: 300,00 m² (trezentos metros quadrados)

B

Frente: Rua Apiacas, com 12,00 m (doze metros)
Fundo: Av. Mato Grosso, com 12,00 m (doze metros)
Lado Direito: Lote nº 06 , com 25,00 m (vinte e cinco metros)
Lado Esquerdo: Lote nº 08, com 25,00 m (vinte e cinco metros)

LOTE N° 08

Área: 300,00 m² (trezentos metros quadrados)
Frente: Rua Apiacas, com 12,00 m (doze metros)
Fundo: Av. Mato Grosso, com 12,00 m (doze metros)
Lado Direito: Lote nº 07 , com 25,00 m (vinte e cinco metros)
Lado Esquerdo: Rua Juruena, com 25,00 m (vinte e cinco metros)

- QUADRA - N:

LOTE N° 01

Área: 300,00 m² (trezentos metros quadrados)
Frente: Rua Apiacas, com 12,00 m (doze metros)
Fundo: Av. Mato Grosso, com 12,00 m (doze metros)
Lado Direito: Rua Juruena, com 25,00 m (vinte e cinco metros)
Lado Esquerdo: Lote nº 02, com 25,00 m (vinte e cinco metros)

LOTE N° 02

Área: 300,00 m² (trezentos metros quadrados)
Frente: Rua Apiacas, com 12,00 m (doze metros)
Fundo: Av. Mato Grosso, com 12,00 m (doze metros)
Lado Direito: Lote nº 01 , com 25,00 m (vinte e cinco metros)
Lado Esquerdo: Área do Sr. Laurindo schwartz, com 25,00 m (vinte e cinco metros)

- QUADRA - O:

LOTE N° 01

Área: 288,00 m² (duzentos e oitenta e oito metros quadrados)
Frente: Rua Juruena, com 12,00 m (doze metros)
Fundo: Área do Sr. Laurindo schwartz, com 12,00 m (doze metros)
Lado Direito: Rua Apiacas, com 25,00 m (vinte e cinco metros)
Lado Esquerdo: Lote nº 02, com 25,00 m (vinte e cinco metros)

LOTE N° 02

Área: 288,00 m² (duzentos e oitenta e oito metros quadrados)
Frente: Rua Juruena, com 12,00 m (doze metros)
Fundo: Área do Sr. Laurindo schwartz, com 12,00 m (doze metros)
Lado Direito: Lote nº 01 , com 25,00 m (vinte e cinco metros)
Lado Esquerdo: Lote nº 03, com 25,00 m (vinte e cinco metros)

LOTE N° 03

Área: 288,00 m² (duzentos e oitenta e oito metros quadrados)
Frente: Rua Juruena, com 12,00 m (doze metros)
Fundo: Área do Sr. Laurindo schwartz, com 12,00 m (doze metros)

R.S.

Lado Direito: Lote nº 02 , com 25,00 m (vinte e cinco metros)
Lado Esquerdo: Lote nº 04, com 25,00 m (vinte e cinco metros)

LOTE Nº 04

Área: 288,00 m² (duzentos e oitenta e oito metros quadrados)
Frente: Rua Juruena, com 12,00 m (doze metros)
Fundo: Área do Sr. Laurindo schwartz, com 12,00 m (doze metros)
Lado Direito: Lote nº 03 , com 25,00 m (vinte e cinco metros)
Lado Esquerdo: Rua Dom Aquino, com 25,00 m (vinte e cinco metros)

- QUADRA - P:

LOTE Nº 01

Área: 288,00 m² (duzentos e oitenta e oito metros quadrados)
Frente: Rua Juruena, com 12,00 m (doze metros)
Fundo: Área do Sr. Laurindo schwartz, com 12,00 m (doze metros)
Lado Direito: Rua Dom Aquino, com 25,00 m (vinte e cinco metros)
Lado Esquerdo: Lote nº 02, com 25,00 m (vinte e cinco metros)

LOTE Nº 02

Área: 288,00 m² (duzentos e oitenta e oito metros quadrados)
Frente: Rua Juruena, com 12,00 m (doze metros)
Fundo: Área do Sr. Laurindo schwartz, com 12,00 m (doze metros)
Lado Direito: Lote nº 01 , com 25,00 m (vinte e cinco metros)
Lado Esquerdo: Lote nº 03, com 25,00 m (vinte e cinco metros)

LOTE Nº 03

Área: 288,00 m² (duzentos e oitenta e oito metros quadrados)
Frente: Rua Juruena, com 12,00 m (doze metros)
Fundo: Área do Sr. Laurindo schwartz, com 12,00 m (doze metros)
Lado Direito: Lote nº 02 , com 25,00 m (vinte e cinco metros)
Lado Esquerdo: Lote nº 04, com 25,00 m (vinte e cinco metros)

LOTE Nº 04

Área: 288,00 m² (duzentos e oitenta e oito metros quadrados)
Frente: Rua Juruena, com 12,00 m (doze metros)
Fundo: Área do Sr. Laurindo schwartz, com 12,00 m (doze metros)
Lado Direito: Lote nº 03 , com 25,00 m (vinte e cinco metros)
Lado Esquerdo: Rua Tenente Portela, com 25,00 m (vinte e cinco metros)

- QUADRA - Q:

LOTE Nº 01

Área: 288,00 m² (duzentos e oitenta e oito metros quadrados)
Frente: Rua Juruena, com 12,00 m (doze metros)
Fundo: Área do Sr. Laurindo schwartz, com 12,00 m (doze metros)
Lado Direito: Rua Tenente Portela, com 25,00 m (vinte e cinco metros)

Lado Esquerdo: Lote nº 02, com 25,00 m (vinte e cinco metros)

LOTE Nº 02

Área: 288,00 m² (duzentos e oitenta e oito metros quadrados)

Frente: Rua Juruena, com 12,00 m (doze metros)

Fundo: Área do Sr. Laurindo schwartz, com 12,00 m (doze metros)

Lado Direito: Lote nº 01 , com 25,00 m (vinte e cinco metros)

Lado Esquerdo: Lote nº 03, com 25,00 m (vinte e cinco metros)

LOTE Nº 03

Área: 288,00 m² (duzentos e oitenta e oito metros quadrados)

Frente: Rua Juruena, com 12,00 m (doze metros)

Fundo: Área do Sr. Laurindo schwartz, com 12,00 m (doze metros)

Lado Direito: Lote nº 02 , com 25,00 m (vinte e cinco metros)

Lado Esquerdo: Lote nº 04, com 25,00 m (vinte e cinco metros)

LOTE Nº 04

Área: 288,00 m² (duzentos e oitenta e oito metros quadrados)

Frente: Rua Juruena, com 12,00 m (doze metros)

Fundo: Área do Sr. Laurindo schwartz, com 12,00 m (doze metros)

Lado Direito: Lote nº 03 , com 25,00 m (vinte e cinco metros)

Lado Esquerdo: Rua Poxoréo, com 25,00 m (vinte e cinco metros)

- QUADRA - R:

LOTE Nº 01

Área: 288,00 m² (duzentos e oitenta e oito metros quadrados)

Frente: Rua Juruena, com 12,00 m (doze metros)

Fundo: Área do Sr. Laurindo schwartz, com 12,00 m (doze metros)

Lado Direito: Rua Poxoréo, com 25,00 m (vinte e cinco metros)

Lado Esquerdo: Lote nº 02, com 25,00 m (vinte e cinco metros)

LOTE Nº 02

Área: 288,00 m² (duzentos e oitenta e oito metros quadrados)

Frente: Rua Juruena, com 12,00 m (doze metros)

Fundo: Área do Sr. Laurindo schwartz, com 12,00 m (doze metros)

Lado Direito: Lote nº 01 , com 25,00 m (vinte e cinco metros)

Lado Esquerdo: Lote nº 03, com 25,00 m (vinte e cinco metros)

LOTE Nº 03

Área: 288,00 m² (duzentos e oitenta e oito metros quadrados)

Frente: Rua Juruena, com 12,00 m (doze metros)

Fundo: Área do Sr. Laurindo schwartz, com 12,00 m (doze metros)

Lado Direito: Lote nº 02 , com 25,00 m (vinte e cinco metros)

Lado Esquerdo: Lote nº 04, com 25,00 m (vinte e cinco metros)

LOTE Nº 04

B

Área: 288,00 m² (duzentos e oitenta e oito metros quadrados)
Frente: Rua Juruena, com 12,00 m (doze metros)
Fundo: Área do Sr. Laurindo schwartz, com 12,00 m (doze metros)
Lado Direito: Lote n° 03 , com 25,00 m (vinte e cinco metros)
Lado Esquerdo: Rua Araguaiana, com 25,00 m (vinte e cinco metros)

- QUADRA - S:

LOTE N° 01

Área: 288,00 m² (duzentos e oitenta e oito metros quadrados)
Frente: Rua Juruena, com 12,00 m (doze metros)
Fundo: Área do Sr. Laurindo schwartz, com 12,00 m (doze metros)
Lado Direito: Rua Araguaiana, com 25,00 m (vinte e cinco metros)
Lado Esquerdo: Lote n° 02, com 25,00 m (vinte e cinco metros)

LOTE N° 02

Área: 288,00 m² (duzentos e oitenta e oito metros quadrados)
Frente: Rua Juruena, com 12,00 m (doze metros)
Fundo: Área do Sr. Laurindo schwartz, com 12,00 m (doze metros)
Lado Direito: Lote n° 01 , com 25,00 m (vinte e cinco metros)
Lado Esquerdo: Lote n° 03, com 25,00 m (vinte e cinco metros)

LOTE N° 03


Área: 288,00 m² (duzentos e oitenta e oito metros quadrados)
Frente: Rua Juruena, com 12,00 m (doze metros)
Fundo: Área do Sr. Laurindo schwartz, com 12,00 m (doze metros)
Lado Direito: Lote n° 02 , com 25,00 m (vinte e cinco metros)
Lado Esquerdo: Lote n° 04, com 25,00 m (vinte e cinco metros)

LOTE N° 04

Área: 288,00 m² (duzentos e oitenta e oito metros quadrados)
Frente: Rua Juruena, com 12,00 m (doze metros)
Fundo: Área do Sr. Laurindo schwartz, com 12,00 m (doze metros)
Lado Direito: Lote n° 03 , com 25,00 m (vinte e cinco metros)
Lado Esquerdo: Av. Paraná, com 25,00 m (vinte e cinco metros)

Sem mais,

Canarana-MT., 03 de maio de 2004.




Eng. Civil: João Batista P. Régio
Autor do projeto
Responsável Técnico
CREA - 4.362/D

**CRONOGRAMA PARA EXECUÇÃO DOS SERVIÇOS NO LOTEAMENTO SETE DE SETEMBRO
APÓS A APROVAÇÃO FINAL DO MESMO PELOS ORGÃOS COMPETENTES**

PROPRIETÁRIO: ELIEL LOPES DE SOUZA
LOCAL: CANARANA-MT.

ITEM	SERVIÇOS	PRAZO DE EXECUÇÃO
01	DEMARCAÇÃO DAS QUADRAS E LOTES	02 (dois) MESES
02	ABERTURA DAS VIAS DE CIRCULAÇÃO (RUAS E AVENIDAS) COM ESCOAMENTO DE ÁGUA PLUVIAIS	02 (dois) MESES
03	REVESTIMENTO PRIMÁRIO NAS RUAS E AVENIDAS	12 (doze) MESES
04	REDE DE DISTRIBUIÇÃO DE ÁGUA POTÁVEL	12 (doze) MESES
05	REDE DE DISTRIBUIÇÃO DE ENERGIA ELÉTRICA	24 (vinte e quatro) MESES
06	FOSSA SEPTICA E SUMIDOURO (SOLUÇÃO PARA ESGOTO SANITÁRIO)	Na execução dos prédios Pelos adquirentes dos lotes


ELIEL LOPES DE SOUZA
 Proprietário



NARANJA
GARAPU
ERÊNCIA
ÁGUA BOA

XINGU

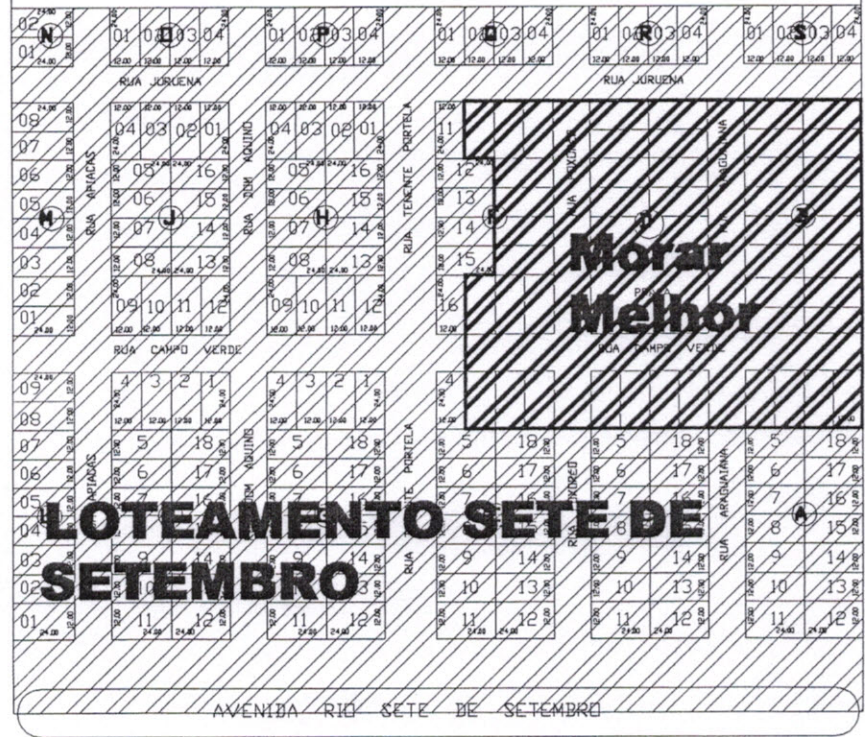


PROP. DO DR. LAURENÇO SCHMITZ

CANARANA
GARAPU
XINGU
ÁGUA BOA

QUERÊNCIA

AVENIDA MATO GROSSO



AVENIDA PARANÁ

LOTEAMENTO JARDIM PANORAMA

NOME: LOTEAMENTO SETE DE SETEMBRO	
PROP. ELIEL LOPES DE SOUZA	DATA: 05/05/2004
Responsável Técnico: João Batista P. Rêgo ENG. CIVIL CREA - 4.362/D	LOCALIZAÇÃO

CANARANA
 GARAPU
 JERÊNIA
 ÁGUA BOA

XINGU

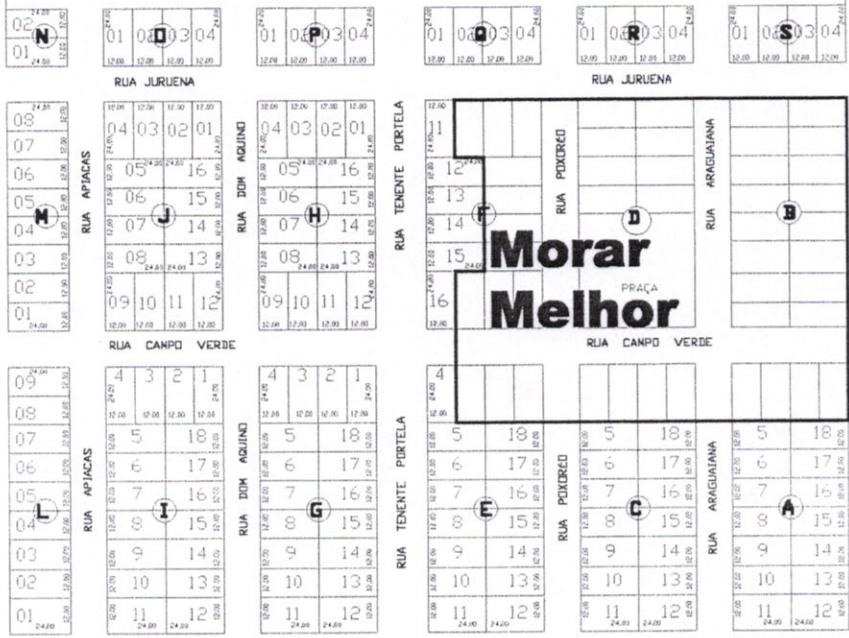
CANARANA
 GARAPU
 XINGU
 ÁGUA BOA

QUERÊNIA

PROP. DO SR. ELIEL LOPES DE SOUZA

AVENIDA MATO GROSSO

AVENIDA PARANÁ



AVENIDA RIO SETE DE SETEMBRO

NOME: LOTEAMENTO SETE DE SETEMBRO

PROP. ELIEL LOPES DE SOUZA **DATA: 05/05/2004**

Responsável Técnico:
 João Batista P. Régis
 ENGRº CIVIL
 CREA - 4.362/D

PLANTA DO LOTEAMENTO

SERVIÇO NOTARIAL DO 2º OFÍCIO



Fls. 34
251

Primeiro Traslado

REGISTRO CIVIL, TABELIONATO E PROTESTOS
MUNICÍPIO E COMARCA DE CANARANA ESTADO DE MATO GROSSO

Luiz Silvério Scholl

OFICIAL DESIGNADO

Dilene I. Scholl

OFICIAL SUBSTITUTA

Veronice T. Rabuske

OFICIAL SUBSTITUTA

Livro Nº 089

E-mail: tabelcanarana@continet.psi.br - Tele/Fax (66) 478 1117 / 478-2351

FLS. Nº 251

Livro nº 089.
Fls. 251/253.

Escritura Pública de Permuta
Valor: R\$ 2.000,00.



S A I B A M, quantos a presente

Escritura Pública de Permuta virem que aos vinte e um dias do mês de maio do ano dois mil e quatro (21/05/2004), nesta cidade e Comarca de Canarana, Estado de Mato Grosso, neste Serviço Notarial do 2º Ofício, sito à Rua Miraguaí, nº 162, Centro, perante mim, Cristina Cruz Bergamaschi, Tabeliã, compareceram partes, entre si, justas e contratadas, a saber: De um lado, como outorgante e reciprocamente outorgado ELIEL LOPES DE SOUZA, brasileiro, solteiro, maior, capaz, comerciante, residente e domiciliado na Rua Três Passos, nº 1.112, nesta cidade de Canarana-MT, portador da Cédula de Identidade RG nº 0699599-3-SSP/MT e inscrito no CPF nº 570.763.321-91; e de outro lado também como outorgante e reciprocamente outorgado LAURINDO SCHWARTZ e sua esposa GERDA SCHWARTZ, brasileiros, casados pelo regime da comunhão de bens, antes da vigência da Lei 6.515/77, comerciantes, residentes e domiciliados na Avenida Rio Grande do Sul, nº 357, Centro, nesta cidade de Canarana-MT, portadores das Cédulas de Identidade, ele RG 12R-441.581-SSP/SC e ela RG 1.600.972-SSP/GO e inscritos no CPF, ele sob nº 137.936.409-49 e ela sob nº 318.658.951-72, devidamente identificados por mim, cuja identidade e capacidade jurídica para o presente ato dou fé. Então, pelos outorgantes e, reciprocamente, outorgados, me foi dito o seguinte: 1º - que o primeiro contratante, Eliel Lopes de Souza, é senhor e legítimo possuidor, a justo título e, absolutamente, livre e desembaraçado de quaisquer dúvidas e de ônus reais e de embargos de terceiros, inclusive, de hipotecas, mesmo, legais. UMA ÁREA DE TERRAS, situada na zona urbana desta cidade e Comarca de Canarana, Estado de Mato Grosso, com a área de 8,0316 ha (Oito hectares, trezentos e dezesseis metros quadrados), oriunda do Lote nº 58 da Secção II do Projeto Canarana I, denominada Chácara Fronteira, da qual desmembra, neste ato, a área de 1.214,00m² (Hum Mil duzentos e quatorze metros quadrados), com os seguintes limites e confrontações: Partindo-se do marco 01, cravado em comum com o marco da Chácara Fronteira de Eliel Lopes de Souza, e área remanescente do Sr. Laurindo Schwartz, com azimute de 257º07'22" e distância de 147,61m, confrontando-se com área remanescente da Chácara Fronteira de Eliel Lopes de Souza, chega-se ao marco 02, deste com



SERVIÇO NOTARIAL DO 2º OFÍCIO



REGISTRO CIVIL, TABELIONATO E PROTESTOS
MUNICÍPIO E COMARCA DE CANARANA ESTADO DE MATO GROSSO

Luiz Silvério Scholl

Dilene I. Scholl
OFICIAL SUBSTITUTA

Veronice T. Rabuske
OFICIAL SUBSTITUTA

Livro Nº 089

E-mail: tabelcanarana@continetpsi.br - Tele/Fax (66) 478 1117 / 478-2351

FLS. Nº 252

Partindo-se do marco 01 de coordenadas UTM E=362.311,30m e N=8.502.686,83m. cravado nos limites de terras da Empresa Umuarama Imóveis Ltda e terras de Walter Kalkmann com azimute verdadeiro de 257°03'20" e distância de 363,02m, confrontando-se com terras da Empresa Umuarama Imóveis Ltda., chega-se ao marco 02, deste com azimute de 347°34'20" e distância de 291,00m., confrontando-se com terras do Loteamento Urbano Morada do Sol, chega-se ao marco 03, deste com azimute de 77°07'22" e distância de 147,61m, confrontando-se com terras de Laurindo Schwartz, chega-se ao marco 04, deste com azimute de 83°29'13" e distância de 216,50m, confrontando-se com terras de Laurindo Schwartz, chega-se ao marco 05, deste com azimute de 257°34'20" e distância de 162,00m, chega-se ao marco 06, deste com azimute de 167°34'20" e distância de 39,00m, chega-se ao marco 07, deste com azimute de 77°34'20" e distância de 12,00m, chega-se ao marco 08, deste com azimute 167°34'20" e distância de 48,00m, chega-se ao marco 09, deste com azimute 257°03'20" e distância de 12,00m, chega-se ao marco 10, deste com azimute de 167°34'20" e distância de 63,00m, chega-se ao marco 11, deste com azimute de 77°34'20" e distância de 162,00 m, chega-se ao marco 12, (confrontando-se do marco 05 ao marco 12 com terras do Loteamento Morar Melhor), partindo-se do marco 12 com azimute de 167°34'20" e distância de 117,00m, confrontando-se com terras de Walter Kalkmann, chega-se ao marco 01, marco inicial desta descrição. **Segundo:** o imóvel da **Matrícula 9.622** do SRI desta Comarca do Sr. **Laurindo Schwartz** e sua esposa **Gerda Schwartz**, com a **área de 12,1671 has** (Doze hectares, um mil seiscentos e setenta e um metros quadrados), com a seguinte descrição do perímetro: Partindo-se do marco 01, cravado em comum com o marco do Lote nº 57-F e Lote nº 58, na margem da estrada, deste com azimute de 278°55'00" e distância de 50,93m., chega-se ao marco 02, deste com azimute de 03°00'16" e distância de 24,00m, chega-se ao marco 03, deste com azimute de 272°33'18" e distância de 215,35m, chega-se ao marco 04, deste com azimute de 278°55'00" e distância de 148,40m, chega-se ao marco 05, (confrontando-se do marco 01 ao marco 05 com terras de Eliel Lopes de Souza), partindo-se do marco 05 com azimute de 00°15'00" e distância de 145,85m, confrontando-se com a estrada de acesso para a segunda Agrovila, e com o lote nº 61, chega-se ao marco 06, deste com azimute de 334°18'53" e distância de 38,00m, confrontando-se com a estrada de acesso a segunda Agrovila e com o Lote nº 61, chega-se ao marco 07, deste com azimute 46°25'10" e distância de 113,94m, confrontando-se com o Lote nº 57-C, chega-se ao marco 08, deste com azimute de 93°12'30" e distância de 362,39m, confrontando-se com Maria Josefa Barbante Fiorani, chega-se ao marco 09, marco este cravado na margem da rodovia, deste com azimute de 183°12'30" e distância de 303,52m, confrontando-se com a rodovia e lote 57-F, chaga-se ao marco 01, marco inicial desta descrição. **E ainda, Pelos contratantes**, me foi dito que, em razão de as áreas ora desmembradas, serem inferior a fração mínima de parcelamento e serem contínuas e contíguas com as áreas remanescentes de propriedade dos contratantes, requerem à Oficial do SRI do 1º Ofício desta Comarca que promova a sua **Unificação**, passando a formarem



SERVIÇO NOTARIAL DO 2º OFÍCIO



REGISTRO CIVIL, TABELIONATO E PROTESTOS
MUNICÍPIO E COMARCA DE CANARANA ESTADO DE MATO GROSSO

Luiz Silvério Scholl
OFICIAL DESIGNADO

Dilene I. Scholl
OFICIAL SUBSTITUTA

Veronice T. Rabuske
OFICIAL SUBSTITUTA

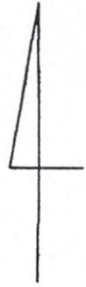
Livro Nº 089

E-mail: tabelcanarana@continel.psi.br - Tele/Fax (66) 478 1117 / 478-2351 FLS. Nº

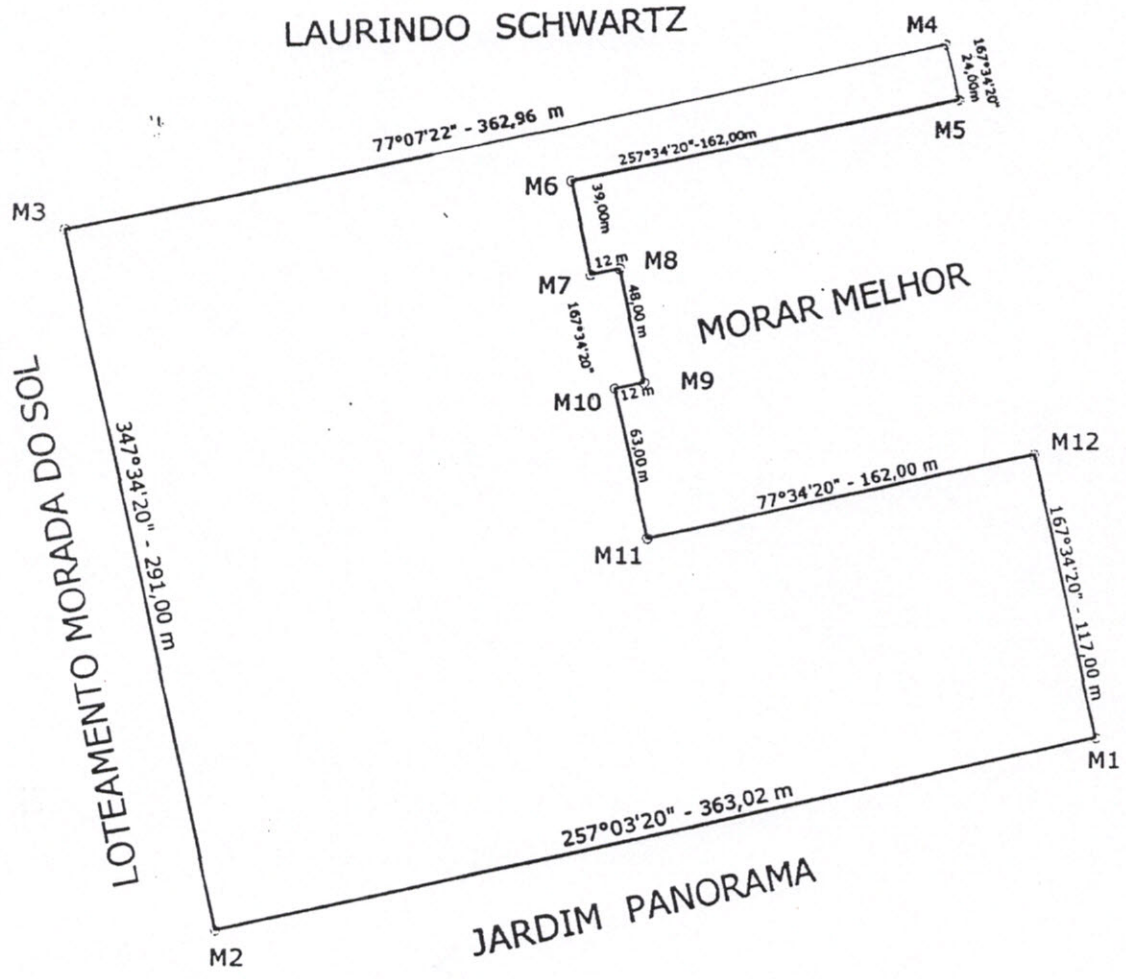
253

foi dito que, aceitam esta escritura, em todos os seus expressos termos, cláusulas e condições, tal como se acha redigida, autorizando o Serviço Registral Imobiliário a promover as averbações e registros competentes nas respectivas matrículas e aberturas de matrículas. No ato desta escrituração foram-me apresentados os documentos, as guias e Certidões e prestadas as Declarações, a seguir relacionadas: As Guias de Informação do **ITBI** nºs 101/2004 e 102/2004, emitidas, em 07/05/2004, pela Comissão de Avaliação de Bens Imóveis deste Município, atribuindo aos imóveis, ora, alienados, o valor venal, individual de R\$ 1:000,00; Os Documentos de Arrecadação Municipal – **DAM** nºs 4838 e 4837, no valor individual de R\$ 20,00, emitido, em 07/03/2004, pela Secretaria de Finanças da Prefeitura deste Município, e quitado pela Sicredi Alto Xingu, em 11/05/2004, comprovando o pagamento do imposto sobre estas permutas; As Certidões de Inteiro Teor das **Matrículas**, emitidas, respectivamente, em 27/04/2004 e 21/05/2004, pelo SRI do 1º Ofício desta Comarca de Canarana-MT, comprovando a inexistência de qualquer ônus incidente sobre os imóveis, até aquela data; Não consta nas referidas Matrículas a Averbação do Termo de Responsabilidade e Preservação de Floresta, do que as partes se declaram cientes e se comprometem a regularizar a situação, caso exigido for; A Certidão Negativa de Débito do IBAMA será apresentada no ato do registro desta escritura; O **CCIR 2000/2001/2002**, quitado, com os seguintes dados do imóvel: **Código: 9500255510580**; Denominação do imóvel: Chácara Fronteira; Localização: Parte do Lote 56 Canarana I; Município sede: Canarana-MT; Forma de detenção: Proprietário ou posseiro individual; Módulo Rural: 80,0; Número de Módulos Rurais: 0,10; Módulo Fiscal: 80,0; Número de Módulos Fiscais: 0,10; F.M.P.: 4,0 hectares; Classificação do imóvel: Minifúndio; Área total: 8,0 has; Área registrada: 8,0 has; Área de posse: 0,0; Nome do Detentor: Eliel Lopes de Souza; Nacionalidade do detentor: Brasileiro; CPF do detentor: 570.763.321-91; Código da pessoa: 049431579; Data da emissão: 18/05/2004; **Nº do CCIR: 04936808023**. Com referência ao ITR, apresentaram-me a quitação dos exercícios de 1.999 a 2.003, acompanhado do Recibo de Entrega da Declaração e do DIAC/2003, constando o imóvel cadastrado na Receita Federal sob referência nº 6766956-5; O **CCIR 2000/2001/2002**, quitado, com os seguintes dados do imóvel: **Código: 9011302262971**; Denominação do imóvel: Chácara AV I; Localização: Lote 57 Secção 2 Canarana I; Município sede: Canarana-MT; Forma de detenção: Proprietário ou posseiro individual; Módulo Rural: 00,0; Número de Módulos Rurais: 0,00; Módulo Fiscal: 80,0; Número de Módulos Fiscais: 0,53; F.M.P.: 0,0 hectares; Classificação do imóvel: Minifúndio; Área total: 42,0 has; Área registrada: 42,0 has; Área de posse: Nada Consta; Nome do Detentor: Laurindo Schwartz; Nacionalidade do detentor: Brasileiro; CPF do detentor: 137.936.409-49; Código da pessoa: 018496024; Data da emissão: 30/12/2002; **Nº do CCIR: 03904894027**. Com referência ao ITR, apresentaram-me a quitação dos exercícios de 1.999 a 2.003, acompanhado do Recibo de Entrega da Declaração e do DIAC/2003, constando o imóvel cadastrado na Receita Federal sob referência nº 5396740-2; Com base na Lei. Cumprindo o

N.V.



LAURINDO SCHWARTZ



PROPRIETÁRIO : ELIEL LOPES DE SOUZA	
ÁREA UNIFICADA : 08 Ha 1.686 m ²	LOCALIZAÇÃO : CHACARA FRONTEIRA CANARANA - MT.
ENGENHARIA & AGRIMENSURA CANAPLAN - LTDA RUA BARBA DO GARCAS, 227, CANARANA-MT TELEFAX : 66-478-1661 e 478-1708 - CEP:78.640-000	ESCALA 1/3.000
	DATA 10.05.04
	DESENHO Plínio
 Elói A B Serafim TECNOLOGIA DA CONST. CIVIL, ESTRADAS E TOPOGRAFIA CREA 5239/MT	