



ESTADO DE MATO GROSSO

Prefeitura Municipal de Canarana

CNPJ 15.023.922/0001-91

Prefeitura Municipal Canarana/MT
PUBLICADO E AFIXADO NO
LUGAR DE COSTUME
De Dy 2011
Jandir

Lei Municipal nº 965/2011 De 6 de abril de 2011

Autoriza o Chefe do Poder Executivo a receber em doação lotes urbanos para fins de regularização do Programa Habitacional Casa Fácil.

Walter Lopes Faria, Prefeito Municipal de Canarana, Estado de Mato Grosso, no uso de suas atribuições legais,

Faço saber que a Câmara Municipal de Vereadores aprovou, e eu sanciono a seguinte Lei.

Art. 1º Fica autorizado o Chefe do Poder Executivo a receber em doação os lotes urbanos abaixo discriminados perfazendo um total de 2016 m² (dois mil e dezesseis metros quadrados), pertencentes ao Loteamento 7 de Setembro, conforme mapa e memorial descritivo em anexo.


Lotes 01, 02, 03 da Quadra S
Lotes 01, 02, 03 e 04 da Quadra O,

Art. 2º As despesas de escrituração e registro correm por conta da Prefeitura Municipal de Canarana.

Art. 3º Esta Lei entra em vigor na data de sua publicação.

Art. 4º Revogam-se as disposições em contrário.

Gabinete do Prefeito Municipal de Canarana, Estado de Mato Grosso, 6 de abril de 2011.


Walter Lopes Faria
Prefeito Municipal



**PREFEITURA MUNICIPAL
DE CANARANA**

CNPJ: 15.023.922/0001-91

Rua Miraguai, nº 228
Bairro Centro
Canarana-MT
Fone: (66) 3478-1200

OBRA: MEMORIAL DESCRITIVO

LOCAL: CANARANA - MT

Handwritten signature
Vandiney Pinheiro dos Santos
Eng.º Civil
RN 120008050-5

ASSUNTO: CROQUI DE LOCALIZAÇÃO DOS LOTES 01, 02, 03 e 04 da QUADRA "O"
e LOTES 01, 02 e 03 da QUADRA "S" - LOTEAMENTO SETE DE SETEMBRO

DATA: MARÇO-2011

ÁREA POR LOTE:
288,00 m²

ÁREA TOTAL:
2.016,00 m²

ÁREA CONSTRUÍDA:

ESCALA:

SEM ESCALA

FOLHA:

Unica



MEMORIAL DESCRITIVO

O Memorial Descritivo dos Lotes 01, 02 e 03 da quadra “S” e dos Lotes 01, 02, 03 e 04 da quadra “O” com área total de 2.016,00 M² (Dois mil e dezesseis metros quadrados) no loteamento “Sete de Setembro” na cidade de Canarana.

LIMITES E CONFRONTAÇÕES – LOTE 01 – QUADRA “S”

ÁREA: 288,00 M² (Duzentos e Oitenta e Oito Metros Quadrados);

FRENTE (Lado Sul): 12,00M (Doze Metros); Confrontando-se com a Rua do Juruema;

FUNDOS (Lado Norte): 12,00M (Doze Metros); Confrontando-se com o lote 20;

À DIREITA (Lado Leste): 24,00M (Vinte Quatro Metros); Confrontando-se com o lote 02;

À ESQUERDA (Lado Oeste): 24,00M (Vinte Quatro Metros); Confrontando-se com a Rua Araguaiana;

LIMITES E CONFRONTAÇÕES – LOTE 02 – QUADRA “S”


ÁREA: 288,00 M² (Duzentos e Oitenta e Oito Metros Quadrados);

FRENTE (Lado Sul): 12,00M (Doze Metros); Confrontando-se com a Rua do Juruema;

FUNDOS (Lado Norte): 12,00M (Doze Metros); Confrontando-se com o lote 20;

À DIREITA (Lado Leste): 24,00M (Vinte Quatro Metros); Confrontando-se com o lote 03;

À ESQUERDA (Lado Oeste): 24,00M (Vinte Quatro Metros); Confrontando-se com o lote 01;


Vandiney Pinheiro dos Santos
Eng.º Civil
RN 120008050-5

**LIMITES E CONFRONTAÇÕES – LOTE 03 – QUADRA “S”**

ÁREA: 288,00 M² (Duzentos e Oitenta e Oito Metros Quadrados);

FRENTE (Lado Sul): 12,00M (Doze Metros); Confrontando-se com a Rua do Juruema;

FUNDOS (Lado Norte): 12,00M (Doze Metros); Confrontando-se com o lote 05;

À DIREITA (Lado Leste): 24,00M (Vinte Quatro Metros); Confrontando-se com o lote 04;

À ESQUERDA (Lado Oeste): 24,00M (Vinte Quatro Metros); Confrontando-se com o lote 02;

LIMITES E CONFRONTAÇÃO – LOTE 01 – QUADRA “O”

ÁREA: 288,00 M² (Duzentos e Oitenta e Oito Metros Quadrados);

FRENTE (Lado Sul): 12,00M (Doze Metros); Confrontando-se com a Rua do Juruema;

FUNDOS (Lado Norte): 12,00M (Doze Metros); Confrontando-se com o lote 20;

À DIREITA (Lado Leste): 24,00M (Vinte Quatro Metros); Confrontando-se com o lote 02;

À ESQUERDA (Lado Oeste): 24,00M (Vinte Quatro Metros); Confrontando-se com a Rua Apiacás;

LIMITES E CONFRONTAÇÕES – LOTE 02 – QUADRA “O”


ÁREA: 288,00 M² (Duzentos e Oitenta e Oito Metros Quadrados);

FRENTE (Lado Sul): 12,00M (Doze Metros); Confrontando-se com a Rua do Juruema;

FUNDOS (Lado Norte): 12,00M (Doze Metros); Confrontando-se com o lote 20;

À DIREITA (Lado Leste): 24,00M (Vinte Quatro Metros); Confrontando-se com o lote 03;

À ESQUERDA (Lado Oeste): 24,00M (Vinte Quatro Metros); Confrontando-se com o lote 01;


Vandiney Pinheiro dos Santos
Eng.º Civil
RN 120008050-5



LIMITES E CONFRONTAÇÕES – LOTE 03 – QUADRA “O”

ÁREA: 288,00 M² (Duzentos e Oitenta e Oito Metros Quadrados);

FRENTE (Lado Sul): 12,00M (Doze Metros); Confrontando-se com a Rua do Juruema;

FUNDOS (Lado Norte): 12,00M (Doze Metros); Confrontando-se com o lote 05;

À DIREITA (Lado Leste): 24,00M (Vinte Quatro Metros); Confrontando-se com o lote 04;

À ESQUERDA (Lado Oeste): 24,00M (Vinte Quatro Metros); Confrontando-se com o lote 02;

LIMITES E CONFRONTAÇÕES – LOTE 04 – QUADRA “O”

ÁREA: 288,00 M² (Duzentos e Oitenta e Oito Metros Quadrados);


FRENTE (Lado Sul): 12,00M (Doze Metros); Confrontando-se com a Rua do Juruema;

FUNDOS (Lado Norte): 12,00M (Doze Metros); Confrontando-se com o lote 05;

À DIREITA (Lado Leste): 24,00M (Vinte Quatro Metros); Confrontando-se com a Rua Dom Aquino;

À ESQUERDA (Lado Oeste): 24,00M (Vinte Quatro Metros); Confrontando-se com o lote 03;

Canarana, 04 de março de 2011.


Vandiney Pinheiro dos Santos
Eng.º Civil
RN 120008050-5