



ESTADO DE MATO GROSSO

Prefeitura Municipal de Canarana

CNPJ 15.023.922/0001-91

PUBLICADO E AFIXADO
NO LUGAR DE COSTUME
18 / 08 / 06
Andral

Lei Municipal nº 750/2006
De 18 de agosto de 2006

**Autoriza o Chefe do Poder
Executivo a receber em doação
área de terras.**

Walter Lopes Faria, Prefeito Municipal de Canarana, Estado de Mato Grosso, no uso de suas atribuições legais,

Faço saber que a Câmara Municipal de Vereadores aprovou, e eu sanciono e promulgo a seguinte Lei.

Art. 1º Fica autorizado o Chefe do Poder Executivo a receber em doação uma área de terras de 5.000m² (cinco mil metros quadrados), área remanescente da matrícula nº 8.835 do Cartório de Registro de Imóveis de Canarana-MT conforme mapa e memorial descritivo em anexo.


Art. 2º A área de que trata o artigo primeiro está sendo utilizada como rua no Bairro Jardim União.

Art. 3º As despesas de escrituração e registro correm por conta da Prefeitura Municipal de Canarana.

Art. 4º Esta Lei entra em vigor na data de sua publicação.

Art. 5º Revogam-se as disposições em contrário.

Gabinete do Prefeito Municipal de Canarana, Estado de Mato Grosso, 18 de agosto de 2006.


Walter Lopes Faria
Prefeito Municipal


MEMORIAL DESCRITIVO

Imóvel :Área Remanescente do Sub - Lote -08
Proprietário:Antonio Gerra e Neusa Alenita Gerra
Município :Canarana MT Comarca:Canarana-MT
Matricula :8.835(Remanescente) SRI Canarana-MT
Área :5.000,00 m2(Cinco mil metros quadrados).

DESCRIÇÃO

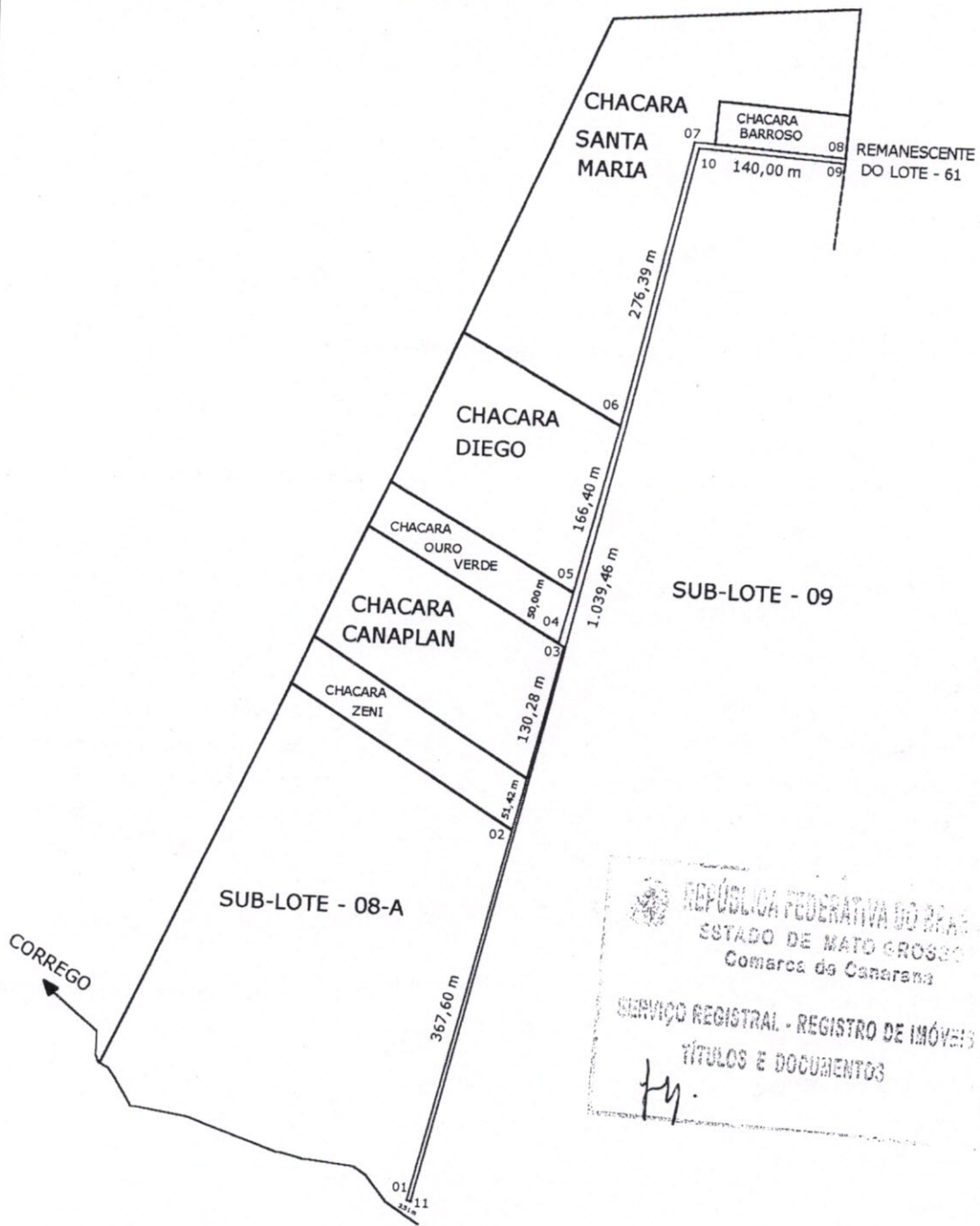
Inicia-se a descrição deste perímetro no vértice M-01. Daí segue confrontando com Sub- Lote 08-A, com o azimute de $13^{\circ}00'00''$ e a distância de 367,60 m, até o vértice M-02. Daí segue confrontando com Chácara Zeni e Chácara Canaplan, com o azimute de $13^{\circ}17'58''$ e a distância de 181,71 m, até o vértice M-03. Daí segue confrontando com Chácara Canaplan, com azimute de $299^{\circ}03'22''$ e a distância de 5,43 m, até o vértice M-04. Daí segue, confrontando com Chácara Ouro Verde, com azimute de $13^{\circ}36'33''$ e a distância de 50,00 m, até o vértice M-05. Daí segue, confrontando com Chácara Diego, com o azimute de $13^{\circ}19'33''$ e a distância de 166,40 m, até o vértice M-06 de. Daí segue confrontando com Chácara Santa Maria, com azimute de $12^{\circ}43'48''$ e a distância de 276,39 m. até o vértice M-07. Daí segue confrontando com Chácara Santa Maria e Chácara Barroso, com o azimute de $93^{\circ}44'51''$ e a distância de 145,00 m, até o vértice M-08. Daí segue, confrontando com Remanescente do Lote-61, com azimute de $183^{\circ}45'01''$ e a distância de 5,00 m, até o vértice M-09. Daí segue confrontando com Sub- Lote-09, com o azimute de $273^{\circ}44'51''$ e a distância de 140,00 m, até o vértice M-10. Daí segue confrontando com Sub- Lote-09, com azimute de $192^{\circ}53'50''$ e a distância de 1.039,46 m, até o vértice M-11. Daí segue confrontando com Sub- Lote-09, com o azimute de $283^{\circ}00'00''$ e a distância de 3,51 m, até o vértice M-01, marco inicial desta descrição.

Canarana-MT, 10 de Maio de 2.006



CANAPLAN LTDA
Eloí A. B. Serafim
TECNOLOGIA DA CONST. CIVIL / ESTRADAS E TOPOGRAFIA
CREA-2829-MT

N



REPÚBLICA FEDERATIVA DO BRASIL
 ESTADO DE MATO GROSSO
 Comarca de Canarana

SERVIÇO REGISTRAL - REGISTRO DE IMÓVEIS
 TÍTULOS E DOCUMENTOS

fy.

PROPRIETÁRIOS : Antonio Gerra e Neusa Alenita Gerra

ÁREA : 5.000,00 m²

LOCALIZAÇÃO : Area Remanescente do Sub-Lote 08 CANARANA-MT.

ENGENHARIA & AGRIMENSURA
CANAPLAN - LTDA
 AV Rio Grande do Sul, CANARANA - MT.
 TELEFAX : 66-478-1661 e 478-1708 - CEP:78.640-000

ESCALA
1/1.000

DATA
10.05.06

DESENHO
JONAS R

CANAPLAN LTDA
Etel A B Seralim
 TECNOLOGIA DA CONSTRUÇÃO CIVIL / ESTRADAS E TOPOGRAFIA
 CREA 5256-MT