



ESTADO DE MATO GROSSO

# Prefeitura Municipal de Canarana

CNPJ 15.023.922/0001-91

PUBLICADO E AFIXADO  
NO LUGAR DE COSTUME

09/09/2009  
Walter Lopes Faria

Lei Municipal nº 892/2009  
De 9 de setembro de 2009

Autoriza doação de área de  
terras urbanas.

Walter Lopes Faria, Prefeito Municipal de Canarana, Estado de Mato Grosso, no uso de suas atribuições legais,

Faço saber que a Câmara Municipal de Vereadores aprovou, e eu sanciono a seguinte Lei.

**Art. 1º** Fica autorizado o Chefe do Poder Executivo a doar para o Tribunal de Justiça do Estado de Mato Grosso, uma área de terras urbanas de 5.000 m<sup>2</sup> (cinco mil metros quadrados), localizada na quadra nº 186, Jardim Tropical, conforme mapa e memorial descritivo anexo à presente lei.

**Parágrafo Único:** A doação obedecerá aos termos do Art. 17 da Lei 8.666/93.

**Art. 2º** A área é destinada para a construção do Fórum da Comarca de Canarana.

**Art. 3º** O prazo para o início da obra será de 1 (um) ano sob pena de reversão da área doada para o Patrimônio do Município.

**Art. 4º** Esta Lei entra em vigor na data de sua publicação.

**Art. 5º** Revogam-se as disposições em contrário.

Gabinete do Prefeito Municipal de Canarana, Estado de Mato Grosso, 9 de setembro de 2009.

  
Walter Lopes Faria  
Prefeito Municipal

## MEMORIAL DESCRITIVO

Proprietário: Prefeitura Municipal de Canarana – MT.

Assunto: Desmembramento da Quadra 186.

Área: 10.000,00m<sup>2</sup>(Dez mil metros quadrados).

Município: Canarana – MT.

### 1 – PARCELAMENTO

**Quadra 186:** Com área de 10.000,00m<sup>2</sup>(dez mil metros quadrados), limitando a frente com a Rua Miraguai medindo 100,00m, lado direito com a Rua Derrubadas medindo 100,00m, lado esquerdo com a Rua Centro Novo medindo 100,00m, fundos com a Rua Redentora medindo 100,00m.

### 2 – APÓS O PARCELAMENTO OS IMÓVEIS FICARÃO ASSIM CONSTITUÍDOS:


**Lote 01:** Com área 5.000,00m<sup>2</sup>(Cinco mil metros quadrados), limitando a frente com a Rua Miraguai medindo 100,00m, lado direito com a Rua Derrubadas medindo 50,00m, lado esquerdo com a Rua Centro Novo medindo 50,00m, fundos com os lote 02 e 03 medindo 100,00m.

**Lote 02:** Com área 2.500,00m<sup>2</sup>(dois mil e quinhentos metros quadrados), limitando a frente com a Rua Redentora medindo 50,00m, lado direito com a Rua Centro Novo medindo 50,00m, lado esquerdo com o Lote 03 medindo 50,00m, fundos com o lote 01 medindo 50,00m.

**Lote 03:** Com área 2.500,00m<sup>2</sup>(dois mil e quinhentos metros quadrados), limitando a frente com a Rua Redentora medindo 50,00m, lado direito com o lote 02 medindo 50,00m, lado esquerdo com a Rua Derrubadas medindo 50,00m, fundos com o lote 01 medindo 50,00m.

Fica assim concluído este presente memorial descritivo.

Canarana – MT., 05 de agosto de 2009.

  
Lourivaldo P. de Sousa Filho  
Engº Civil e Segurança do Trabalho  
CREA: 120489465-5



Avenida Santa Catarina

São Paulo

12	06	05
11		04
10	182	03
09		02
08	07	01

12	11	10	09	08
07	183			06
05	04	03	02	01

12	11	10	09	08
07	184			06
05	04	03	02	01

12	06	05
11		04
10	185	03
09		02
08	07	01

Rua Derrubadas

Rua Redentora

186				
-----	--	--	--	--

Rua Centro Novo

12	11	10	09	08
07	187			06
05	04	03	02	01

Rua Desemigrados

Avenida

12	11	10	09	08
07	188			06
05	04	03	02	01

Rua Miraguai

12	11	10	09	08
07	189			06
05	04	03	02	01

12	11	10	09	08
07	190			06
05	04	03	02	01



Avenida Rio Grande do Sul



**PREFEITURA MUNICIPAL DE CANARANA**

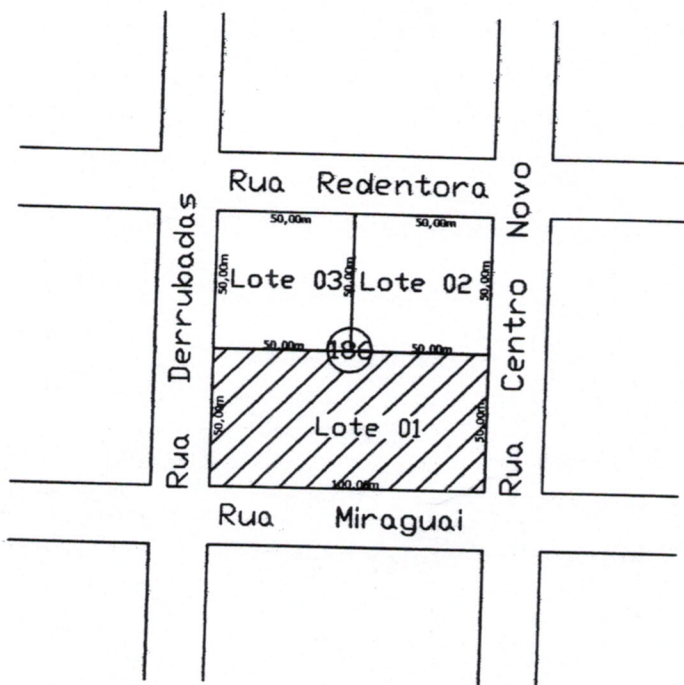
Obra: Desmembramento      Área: 10.000,00m<sup>2</sup>

Local: Canarana - MT      Data: 05 de agosto de 2009

**PLANTA DE LOCALIZAÇÃO - Quadra 186**

Desenho: Jorge A. Rakowski

Jorge Rakowski  
Assessor de Planejamento



**PREFEITURA MUNICIPAL DE CANARANA**

**Obra: Desmembramento**

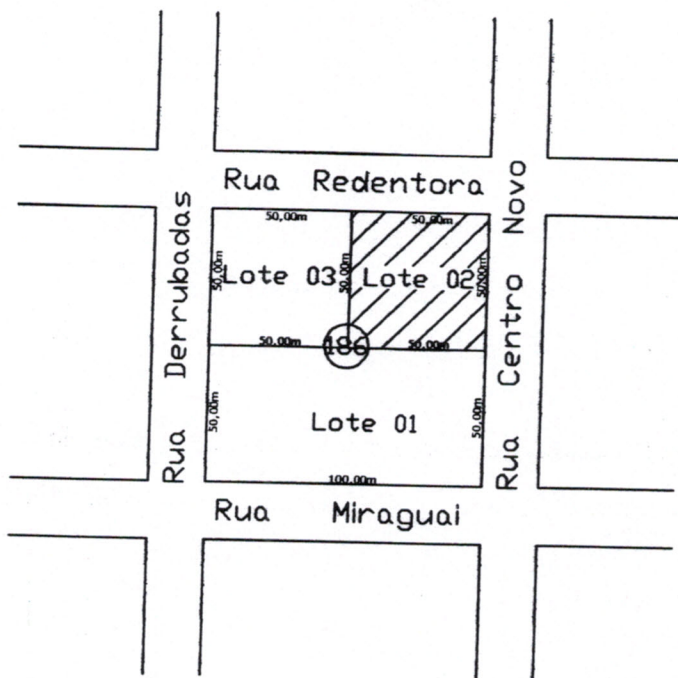
**Área: 5.000,00m<sup>2</sup>**

**Local: Canarana - MT Data: 05 de agosto de 2009**

**PLANTA DE LOCALIZAÇÃO - Lote 01**

**Desenho: Jorge A. Rakowski**

**Lourivaldo P. de Sousa Filho**  
 Eng.º Civil e Segurança do Trabalho  
 CREA: 120489465-5



*PREFEITURA MUNICIPAL DE CANARANA*

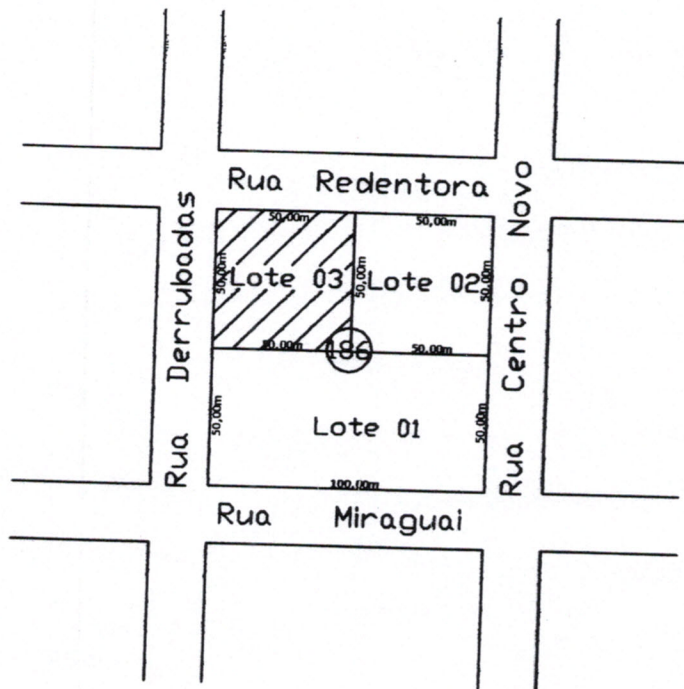
Obra: Desmembramento      Área: 2.500,00m<sup>2</sup>

Local: Canarana - MT      Data: 05 de agosto de 2009

PLANTA DE LOCALIZAÇÃO - Lote 02

Desenho: Jorge A. Rakowski

*Lourenço P. de Sousa Filho*  
 Eng. Civil e Segurança do Trabalho  
 CREA: 120489465-8



**PREFEITURA MUNICIPAL DE CANARANA**

**Obra: Desmembramento**

**Área: 2.500,00m<sup>2</sup>**

**Local: Canarana - MT Data: 05 de agosto de 2009**

**PLANTA DE LOCALIZAÇÃO - Lote 03**

**Desenho: Jorge A. Rakowski**

*[Handwritten Signature]*  
**Lourivaldo P. de Sousa Filho**  
 Engº Civil e Segurança do Trabalho  
 CREA: T20-489465-5