



ESTADO DE MATO GROSSO

Prefeitura Municipal de Canarana

CNPJ 15.023.922/0001-91

PUBLICADO E AFIXADO
NO LUGAR DE COSTUME
08 de dezembro de 2009
Walter Lopes Faria

Lei Municipal n° 906/2009
De 8 de dezembro de 2009

Autoriza doação de área de terras urbanas.

Walter Lopes Faria, Prefeito Municipal de Canarana, Estado de Mato Grosso, no uso de suas atribuições legais,

Faço saber que a Câmara Municipal de Vereadores aprovou, e eu sanciono a seguinte Lei.

Art. 1° Fica autorizado o Chefe do Poder Executivo a doar para o Tribunal de Justiça do Estado de Mato Grosso, área de terras urbanas locados sob os Lotes 02 e 03 da quadra n°. 186, Jardim Tropical, registradas sob as matrículas 13.027 e 13.028, respectivamente conforme mapa e memorial descritivo anexo à presente lei.

Parágrafo Único: A doação obedecerá aos termos do Art. 17 da Lei 8.666/93.


Art. 2° A área é destinada para a construção do Fórum da Comarca de Canarana.

Art. 3° O prazo para o início da obra será de 1 (um) ano sob pena de reversão da área doada para o Patrimônio do Município.

Art. 4° Esta Lei entra em vigor na data de sua publicação.

Art. 5° Revogam-se as disposições em contrário.

Gabinete do Prefeito Municipal de Canarana, Estado de Mato Grosso, 8 de dezembro de 2009.


Walter Lopes Faria
Prefeito Municipal

MEMORIAL DESCRITIVO

Proprietário: Prefeitura Municipal de Canarana – MT.

Assunto: Desmembramento da Quadra 186.

Área: 10.000,00m²(Dez mil metros quadrados).

Município: Canarana – MT.

1 – PARCELAMENTO

Quadra 186: Com área de 10.000,00m²(dez mil metros quadrados), limitando a frente com a Rua Miraguai medindo 100,00m, lado direito com a Rua Derrubadas medindo 100,00m, lado esquerdo com a Rua Centro Novo medindo 100,00m, fundos com a Rua Redentora medindo 100,00m.

2 – APÓS O PARCELAMENTO OS IMÓVEIS FICARÃO ASSIM COSNTITUÍDOS:


Lote 01: Com área 5.000,00m²(Cinco mil metros quadrados), limitando a frente com a Rua Miraguai medindo 100,00m, lado direito com a Rua Derrubadas medindo 50,00m, lado esquerdo com a Rua Centro Novo medindo 50,00m, fundos com os lote 02 e 03 medindo 100,00m.

Lote 02: Com área 2.500,00m²(dois mil e quinhentos metros quadrados), limitando a frente com a Rua Redentora medindo 50,00m, lado direito com a Rua Centro Novo medindo 50,00m, lado esquerdo com o Lote 03 medindo 50,00m, fundos com o lote 01 medindo 50,00m.

Lote 03: Com área 2.500,00m²(dois mil e quinhentos metros quadrados), limitando a frente com a Rua Redentora medindo 50,00m, lado direito com o lote 02 medindo 50,00m, lado esquerdo com a Rua Derrubadas medindo 50,00m, fundos com o lote 01 medindo 50,00m.

Fica assim concluído este presente memorial descritivo.

Canarana – MT., 05 de agosto de 2009.


Lourivaldo F. de Sousa Filho
Engº Civil e Segurança do Trabalho
CREA: 120489465-5



Avenida Santa Catarina

Avenida São Paulo

| | | |
|----|-----|----|
| 12 | 06 | 05 |
| 11 | | 04 |
| 10 | 182 | 03 |
| 09 | | 02 |
| 08 | 07 | 01 |

| | | | | |
|----|-----|----|----|----|
| 12 | 11 | 10 | 09 | 08 |
| 07 | 183 | 06 | | |
| 05 | 04 | 03 | 02 | 01 |

| | | | | |
|----|-----|----|----|----|
| 12 | 11 | 10 | 09 | 08 |
| 07 | 184 | 06 | | |
| 05 | 04 | 03 | 02 | 01 |

| | | |
|----|-----|----|
| 12 | 06 | 05 |
| 11 | | 04 |
| 10 | 185 | 03 |
| 09 | | 02 |
| 08 | 07 | 01 |

Rua Redentora

| | | | | |
|-----|--|--|--|--|
| 186 | | | | |
|-----|--|--|--|--|

Rua Centro Novo

| | | | | |
|----|-----|----|----|----|
| 12 | 11 | 10 | 09 | 08 |
| 07 | 187 | 06 | | |
| 05 | 04 | 03 | 02 | 01 |

| | | | | |
|----|-----|----|----|----|
| 12 | 11 | 10 | 09 | 08 |
| 07 | 188 | 06 | | |
| 05 | 04 | 03 | 02 | 01 |

Rua Miraguai

| | | | | |
|----|-----|----|----|----|
| 12 | 11 | 10 | 09 | 08 |
| 07 | 189 | 06 | | |
| 05 | 04 | 03 | 02 | 01 |


| | | | | |
|----|-----|----|----|----|
| 12 | 11 | 10 | 09 | 08 |
| 07 | 190 | 06 | | |
| 05 | 04 | 03 | 02 | 01 |

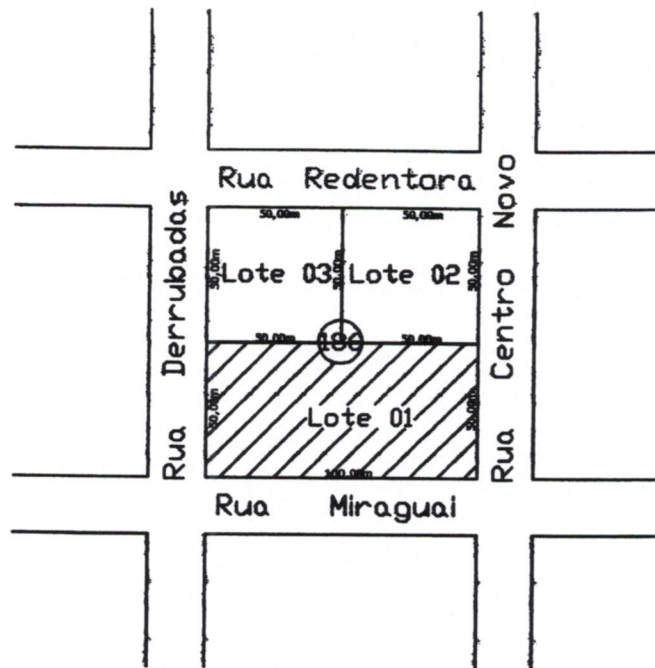


Avenida Rio Grande do Sul



| | |
|---|-------------------------------------|
| PREFEITURA MUNICIPAL DE CANARANA | |
| Obra: Desmembramento | Área: 10.000,00m² |
| Local: Canarana - MT Data: 05 de agosto de 2009 | |
| PLANTA DE LOCALIZAÇÃO - Quadra 50 | |
| Desenho: Jorge A. Rakowski | |


Lourivaldo P. de Sousa Filho
 Eng^o Civil e Segurança do Trabalho
 CREA: 120489465-5



PREFEITURA MUNICIPAL DE CANARANA

Obra: Desmembramento

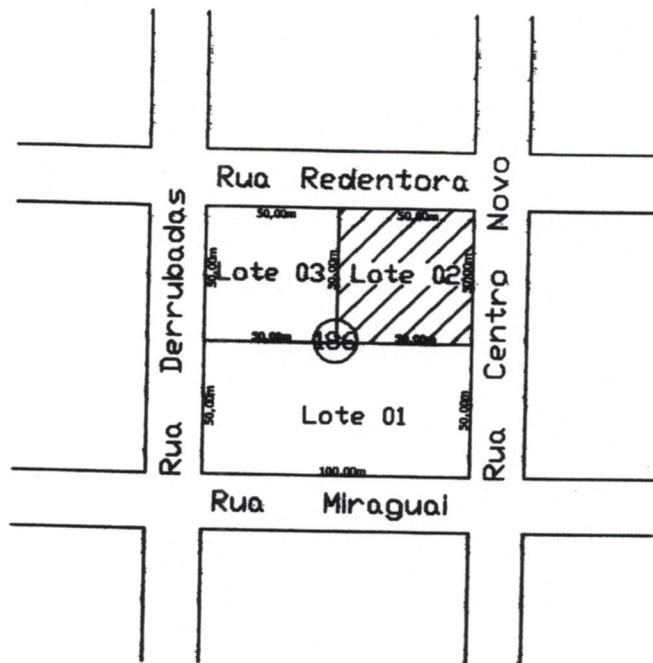
Área: 5.000,00m²

Local: Canarana - MT Data: 05 de agosto de 2009

PLANTA DE LOCALIZAÇÃO - Lote 01

Desenho: Jorge A. Rakowski

Louivaldo P. de Sousa Filho
 Eng.º Civil e Segurança do Trabalho
 CREA: 120489465-5



PREFEITURA MUNICIPAL DE CANARANA

Obra: Desmembramento

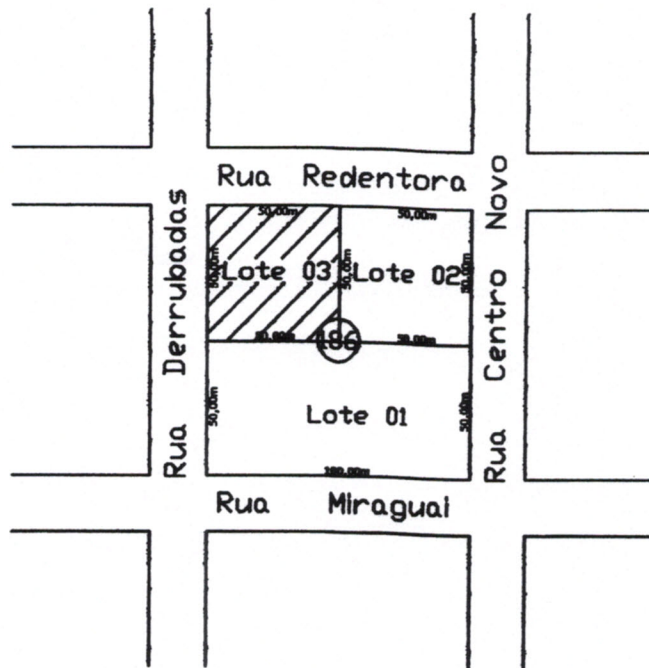
Área: 2.500,00m²

Local: Canarana - MT Data: 05 de agosto de 2009

PLANTA DE LOCALIZAÇÃO - Lote 02

Desenho: Jorge A. Rakowski

Douglas P. de Sousa Filho
 Eng. Civil e Segurança do Trabalho
 CREA: 120489465-5



PREFEITURA MUNICIPAL DE CANARANA

Obra: Desmembramento

Área: 2.500,00m²

Local: Canarana - MT Data: 05 de agosto de 2009

PLANTA DE LOCALIZAÇÃO - Lote 03

Desenho: Jorge A. Rakowski

[Handwritten Signature]
Lourivaldo P. de Sousa Filho
 Engº Civil e Segurança do Trabalho
 CREA: 120.489465-5